

ZESTAWIENIE URZĄDZEŃ MELIORACYJNYCH
Obręb: WILCZKOWICE

Symbol rowu	km	Długość odcinka w m	Głębokość średnia w m	Szerokość dna w m	Uwagi
Cn. 2	0+000	355*	>1,5	0,80	
	0+355				
Cn. 3	0+000	200	>1,5	0,80	
	0+200				
Cn. 4	0+000	270	1,0-1,5	0,50	
	0+270				
Cn. 4-1	0+000	20	1,0	0,50	
	0+020				
Cn. 5	0+000	130	1,0	0,50	
	0+130				
Cn. 6	0+000	95	1,5	0,60	
	0+095				
Cn. 7	0+000	55	1,0-1,5	0,60	
	0+055				
Cn. 8	0+000	150	1,0-1,5	0,40	
	0+150				

Przedsiębiorstwo Ekologiczne "MARKO"
 Marek Mastowski
 53-605 WROCLAW
 pl. Orłat Lwowskich 20E
 tel./fax (071) 342 99 70
 NIP 897-000-81-24
 P-006010519

Cieniawa

c.d. Wilczkowice

Cn. 9	0+000	100*	>1,5	0,80	
	0+100				
	0+190				
	0+290				
	0+440				
0+625	185*	>1,5	0,60		
	0+25 m				
Cn. 10	0+000	260	>1,5	0,60	
	0+260				
	0+300				
	0+440				
	1440 m				
Cn. 10-1	0+000	180	<1,0	0,40	
	0+180				
	180 m				
Cn. 11	0+000	230	-	-	Ślad rowu; (pilna odbuowa);
	0+230				
	230 m				
Cn. 12	0+000	250	>>1,5	0,60	
	0+250				
	0+340				
	0+650				
	0+950				
	950 m				
Cn. 12-1	0+000	305	1,0	0,40	(rów do odbudowy)
	0+305				
	0+405				
	405 m				
Cn. 12-1-1	0+000	125	<1,0	0,40	(rów do odbudowy)
	0+125				
	125 m				
Cn. 12-2	0+000	260	1,0	0,40	Zamul. 40 i >40cm; (rów do odbudowy)
	0+260				
	260 m				
Śl. 4	0+740	260*	1,5	0,80	
	1+000				
	1+660				
	2+085				
	2+170				
	1430 m				

Ogółem obręb WILCZKOWICE : 9225 m
 w tym : 2325 m rowy „graniczne”

astawice
 ótka

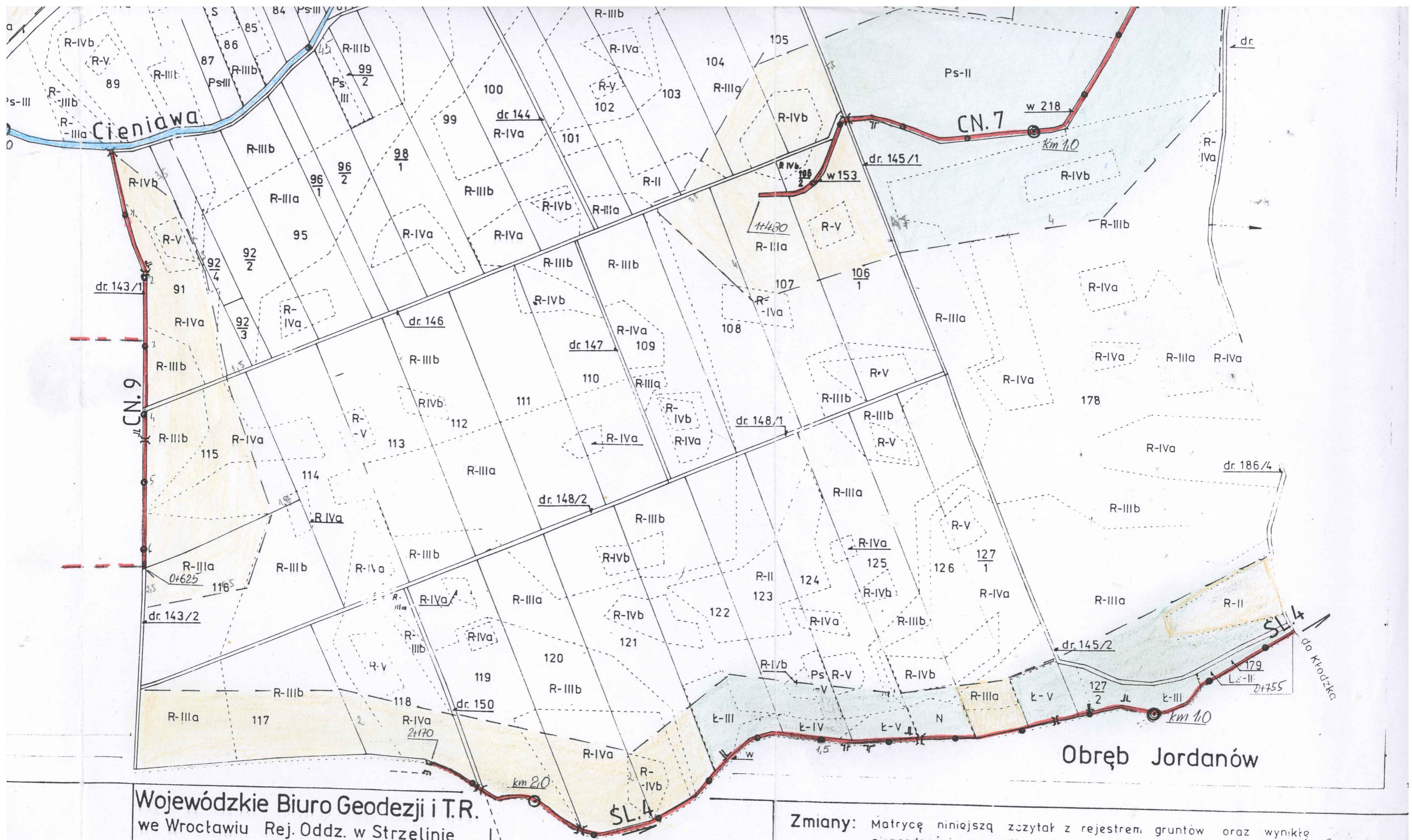
Arkusz 1/2

183/07/0539/12 - 1/79

Województwo: Wrocław
 Gmina : Jordanów
 Obręb WILCZKOWICE

MAPA EWIDENCJI GRUNTÓW
 1:5000

odnowiono na podstawie mapy ewidencji gruntów wykonanej w 1969r.



Wojewódzkie Biuro Geodezji i T.R.
we Wrocławiu Rej. Oddz. w Strzelinie

Kierownik roboty
1987-01-28
Tadeusz Mdlik

Kierownik Biura
1987-02-16
mgr inż. Jan Śmók

Kierownik pracowni
1987-02-16
mgr inż. M. Korczyński

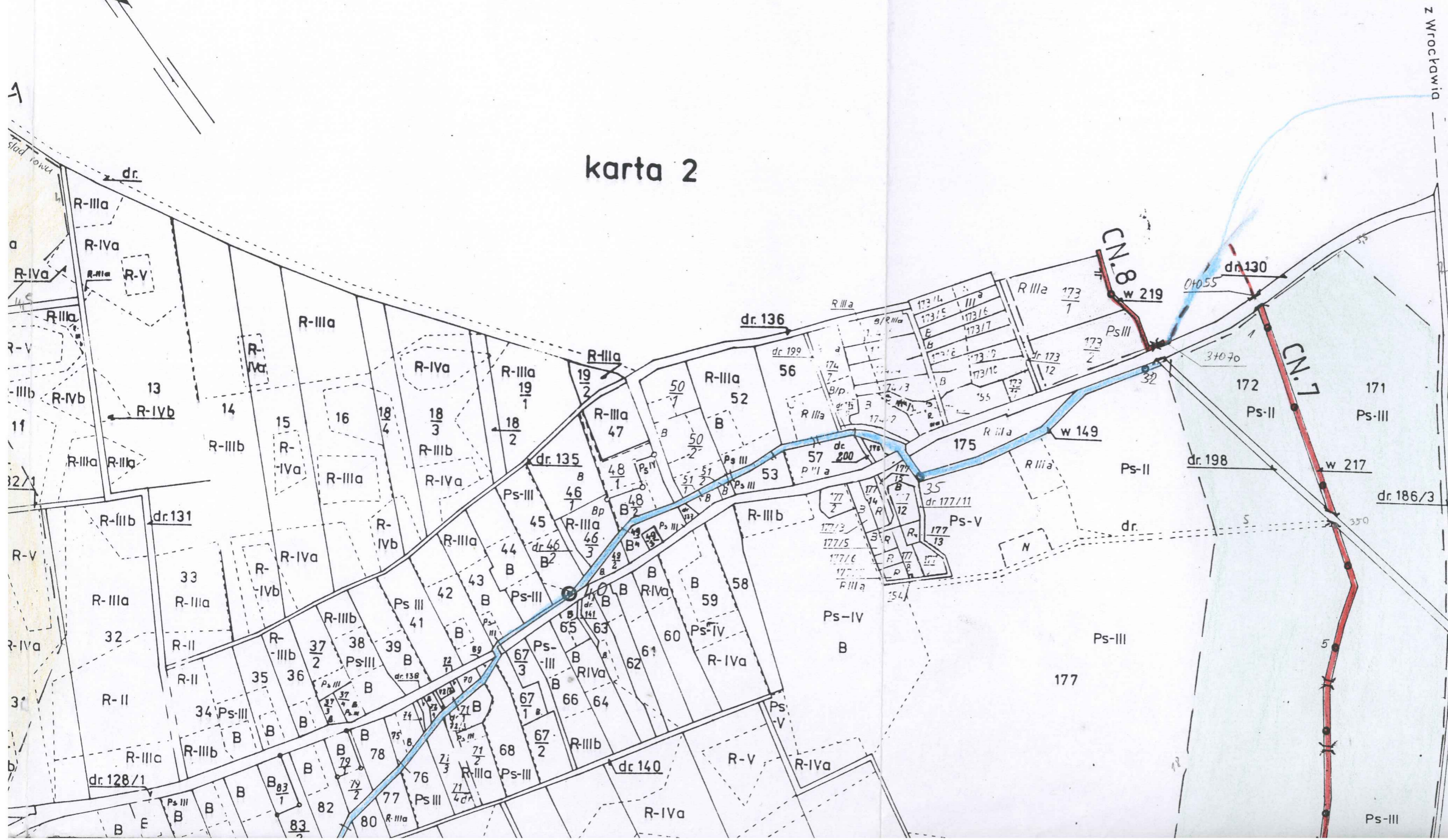

Zmiany: Matrycę niniejszą zczytał z rejestrem gruntów oraz wynikiem niezgodności poprawił w m-cu styczeń 1987r geod. Tadeusz Malik

Reprodukcję wydano w ramach
zgłoszenia roboty geodezyjnej.
Dz. nr 24/97

WOJEWÓDZKIE BIURO GEODEZJI
I TERENÓW POLENYCH
WE WROCŁAWIU
REJONOWY ODDZIAŁ
ul. Ząbkowicka 11a 21-971 w.
57-100 STRZELINIE

Matryca sporządzona metoda fotograficzna w W.B.G. we Wrocławiu
Przebieg nr ewid. 94189
Wzrost 1989-03-03

karta 2



z Wrocławia

CN. 9
w 219

CN. 7
w 217

Ps-III

Obręb Ranków gm. Sobótka

Ps-III

R-IIIa

R-IIIb

R-IVa

R-IVa

R-II

R-IIIb

R-IVa

R-IVb

R-IVa

R-IIIb

185

R-IIIa

181

R-IIIb

R-IVb

CN.12-2
dr. 203

184

R-IIIa

20
1

21
2

22
1

22
2

22
3

22
4

R-IVb

N

R-IIIb

R-IVa

R-II

R-IVb

R-IVa

R-IIIa

R-IIIa

R-IIIa

R-IIIa

R-IIIa

R-IIIa

R-IIIa

R-IIIa

R-IIIa

R-IIIa

dr. 205

dr. 206

CN.10

w 151

dr. 133/1

dr. 133/2

w 223

dr. 132/2

dr. 132/1

dr. 142/2

dr. 142/1

dr. 142/3

dr. 142/4

dr. 142/5

dr. 142/6

dr. 142/7

dr. 142/8

dr. 142/9

dr. 142/10

dr. 142/11

dr. 142/12

dr. 142/13

dr. 142/14

dr. 142/15

dr. 142/16

dr. 142/17

dr. 142/18

dr. 142/19

dr. 142/20

dr. 142/21

dr. 142/22

dr. 142/23

dr. 142/24

dr. 142/25

dr. 142/26

dr. 142/27

dr. 142/28

dr. 142/29

dr. 142/30

dr. 142/31

dr. 142/32

dr. 142/33

dr. 142/34

dr. 142/35

dr. 142/36

dr. 142/37

dr. 142/38

dr. 142/39

dr. 142/40

dr. 142/41

dr. 142/42

dr. 142/43

dr. 142/44

dr. 142/45

dr. 142/46

dr. 142/47

dr. 142/48

dr. 142/49

dr. 142/50

dr. 142/51

dr. 142/52

dr. 142/53

dr. 142/54

dr. 142/55

dr. 142/56

dr. 142/57

dr. 142/58

dr. 142/59

dr. 142/60

dr. 142/61

dr. 142/62

dr. 142/63

dr. 142/64

dr. 142/65

dr. 142/66

dr. 142/67

dr. 142/68

dr. 142/69

dr. 142/70

dr. 142/71

dr. 142/72

dr. 142/73

dr. 142/74

dr. 142/75

dr. 142/76

dr. 142/77

dr. 142/78

dr. 142/79

dr. 142/80

dr. 142/81

dr. 142/82

dr. 142/83

dr. 142/84

dr. 142/85

dr. 142/86

dr. 142/87

dr. 142/88

dr. 142/89

dr. 142/90

dr. 142/91

dr. 142/92

dr. 142/93

dr. 142/94

dr. 142/95

dr. 142/96

dr. 142/97

dr. 142/98

dr. 142/99

dr. 142/100

dr. 142/101

dr. 142/102

dr. 142/103

dr. 142/104

dr. 142/105

dr. 142/106

dr. 142/107

dr. 142/108

dr. 142/109

dr. 142/110

dr. 142/111

dr. 142/112

dr. 142/113

dr. 142/114

dr. 142/115

dr. 142/116

dr. 142/117

dr. 142/118

dr. 142/119

dr. 142/120

dr. 142/121

dr. 142/122

dr. 142/123

dr. 142/124

dr. 142/125

dr. 142/126

dr. 142/127

dr. 142/128

dr. 142/129

dr. 142/130

dr. 142/131

dr. 142/132

dr. 142/133

dr. 142/134

dr. 142/135

dr. 142/136

dr. 142/137

dr. 142/138

dr. 142/139

dr. 142/140

dr. 142/141

dr. 142/142

dr. 142/143

dr. 142/144

dr. 142/145

dr. 142/146

dr. 142/147

dr. 142/148

dr. 142/149

dr. 142/150

dr. 142/151

dr. 142/152

dr. 142/153

dr. 142/154

dr. 142/155

dr. 142/156

dr. 142/157

dr. 142/158

dr. 142/159

dr. 142/160

dr. 142/161

dr. 142/162

dr. 142/163

dr. 142/164

dr. 142/165

dr. 142/166

dr. 142/167

dr. 142/168

dr. 142/169

dr. 142/170

dr. 142/171

dr. 142/172

dr. 142/173

dr. 142/174

dr. 142/175

dr. 142/176

dr. 142/177

dr. 142/178

dr. 142/179

dr. 142/180

dr. 142/181

dr. 142/182

dr. 142/183

dr. 142/184

dr. 142/185

dr. 142/186

dr. 142/187

dr. 142/188

dr. 142/189

dr. 142/190

dr. 142/191

dr. 142/192

dr. 142/193

dr. 142/194

dr. 142/195

dr. 142/196

dr. 142/197

dr. 142/198

dr. 142/199

dr. 142/200

dr. 142/201

dr. 142/202

dr. 142/203

dr. 142/204

dr. 142/205

dr. 142/206

dr. 142/207

dr. 142/208

dr. 142/209

dr. 142/210

dr. 142/211

dr. 142/212

dr. 142/213

dr. 142/214

dr. 142/215

dr. 142/216

dr. 142/217

dr. 142/218

dr. 142/219

dr. 142/220

dr. 142/221

dr. 142/222

dr. 142/223

dr. 142/224

dr. 142/225

dr. 142/226

dr. 142/227

dr. 142/228

dr. 142/229

dr. 142/230

dr. 142/231

dr. 142/232

dr. 142/233

dr. 142/234

dr. 142/235

</