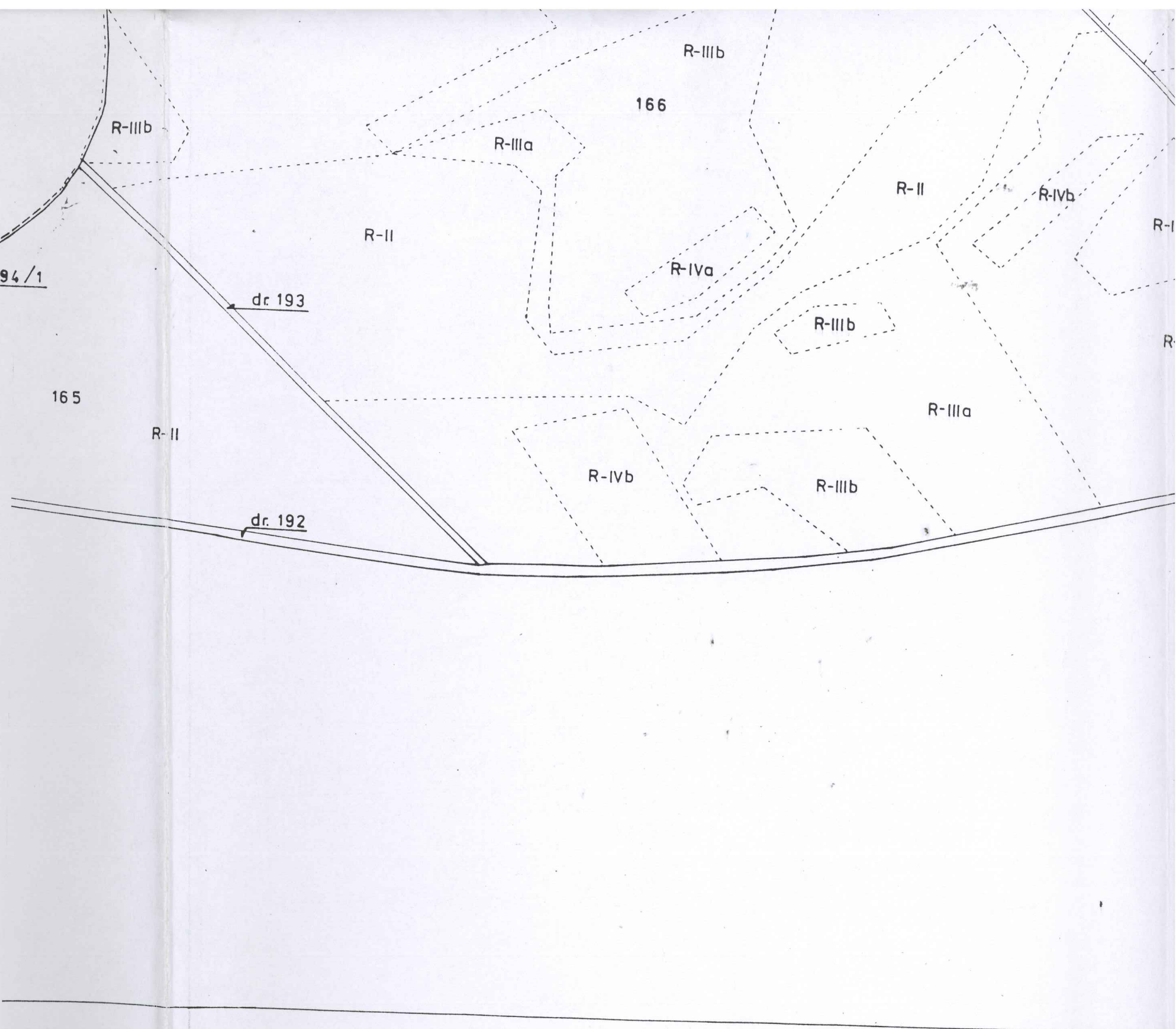


**ZESTAWIENIE URZĄDZEŃ MELIORACYJNYCH**  
**Obręb: WILCZKOWICE**

Symbol rowu	km	Długość odcinka w m	Głębokość średnia w m	Szerokość dna w m	Uwagi
Cn. 2	0+000 0+355	355*	>1,5	0,80	
	355				
Cn. 3	0+000 0+200	200	>1,5	0,80	
	200 m				
Cn. 4	0+000 0+270	270	1,0-1,5	0,50	
	0+585 585 m				
Cn. 4-1	0+000 0+020	20	1,0	0,50	
	20 m				
Cn. 5	0+000 0+130	130	1,0	0,50	
	0+200 200 m				
Cn. 6	0+000 0+095	95	1,5	0,60	(pilnie do odbudowy)
	0+200 0+550	105	1,0-1,5	0,60	
	0+590 590 m	350	1,0	0,50	
		40	<1,0	0,50	
Cn. 7	0+000 0+055	55	1,0-1,5	0,60	
	0+150 1+285	95	1,0-1,5	0,60	
	1+480 1480 m	1135	1,0-1,5	0,50	
		195	1,0-1,5	0,40	
Cn. 8	0+000 0+150	150	1,0-1,5	0,40	
	150 m				



Arkusz 2/2

183/07/0539/12 - 1/79

Województwo: Wrocław

Gmina : Jordanów

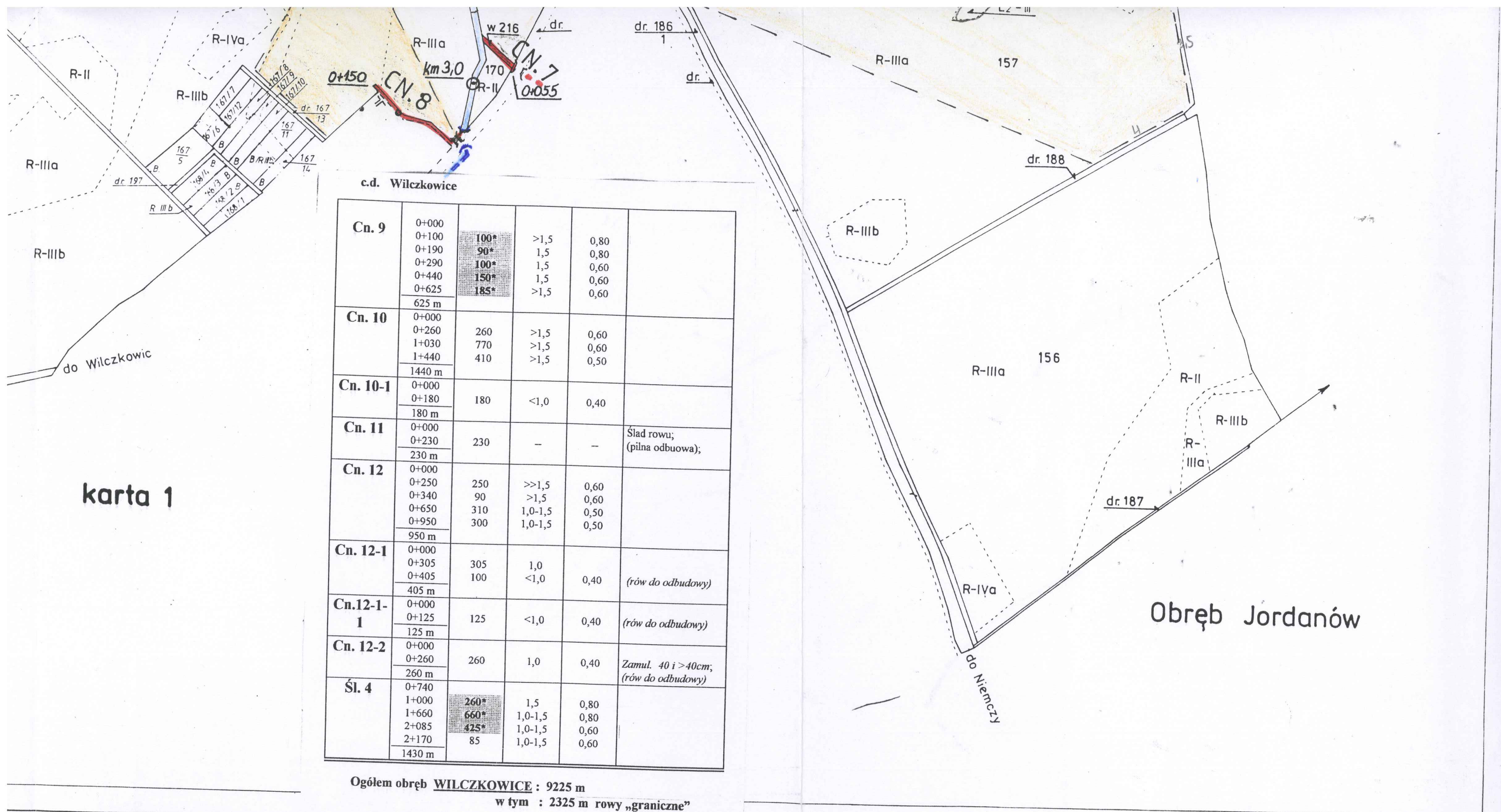
Obręb WILCZKOWICE

MAPA EWIDENCJI GRUNTÓW  
1:5000

odnowiono na podstawie mapy ewidencji gruntów wykonanej w 1969r.

Przedsiębiorstwo Ekologiczne "MARKO"  
Marek Masłowski  
53-605 WROCŁAW  
pl. Orłat Lwowskich 20E  
tel./fax (071) 342 99 70  
NIP 897-000-81-24  
P-006010519





c.d. Wilczkowice

Cn. 9	0+000				
	0+100	100*	>1,5	0,80	
	0+190	90*	1,5	0,80	
	0+290	100*	1,5	0,60	
	0+440	150*	1,5	0,60	
	0+625	185*	>1,5	0,60	
625 m					
Cn. 10	0+000				
	0+260	260	>1,5	0,60	
	1+030	770	>1,5	0,60	
	1+440	410	>1,5	0,50	
1440 m					
Cn. 10-1	0+000				
	0+180	180	<1,0	0,40	
180 m					
Cn. 11	0+000				
	0+230	230	-	-	Ślad rowu; (pilna odbuowa);
230 m					
Cn. 12	0+000				
	0+250	250	>>1,5	0,60	
	0+340	90	>1,5	0,60	
	0+650	310	1,0-1,5	0,50	
	0+950	300	1,0-1,5	0,50	
950 m					
Cn. 12-1	0+000				
	0+305	305	1,0		
	0+405	100	<1,0	0,40	(rów do odbudowy)
405 m					
Cn.12-1-1	0+000				
	0+125	125	<1,0	0,40	(rów do odbudowy)
125 m					
Cn. 12-2	0+000				
	0+260	260	1,0	0,40	Zamuł. 40 i >40cm; (rów do odbudowy)
260 m					
Śl. 4	0+740				
	1+000	260*	1,5	0,80	
	1+660	660*	1,0-1,5	0,80	
	2+085	425*	1,0-1,5	0,60	
	2+170	85	1,0-1,5	0,60	
1430 m					

Ogółem obręb **WILCZKOWICE** : 9225 m  
w tym : 2325 m rowy „graniczne”

**Wojewódzkie Biuro Geodezji i T. Rol.**  
we Wrocławiu Rej. Oddz. w Strzelinie

Kierownik roboty  
1987-01-28  
Tadeusz Malik

Kierownik biura  
1987-02-16  
mgr inż. Jan Smbk

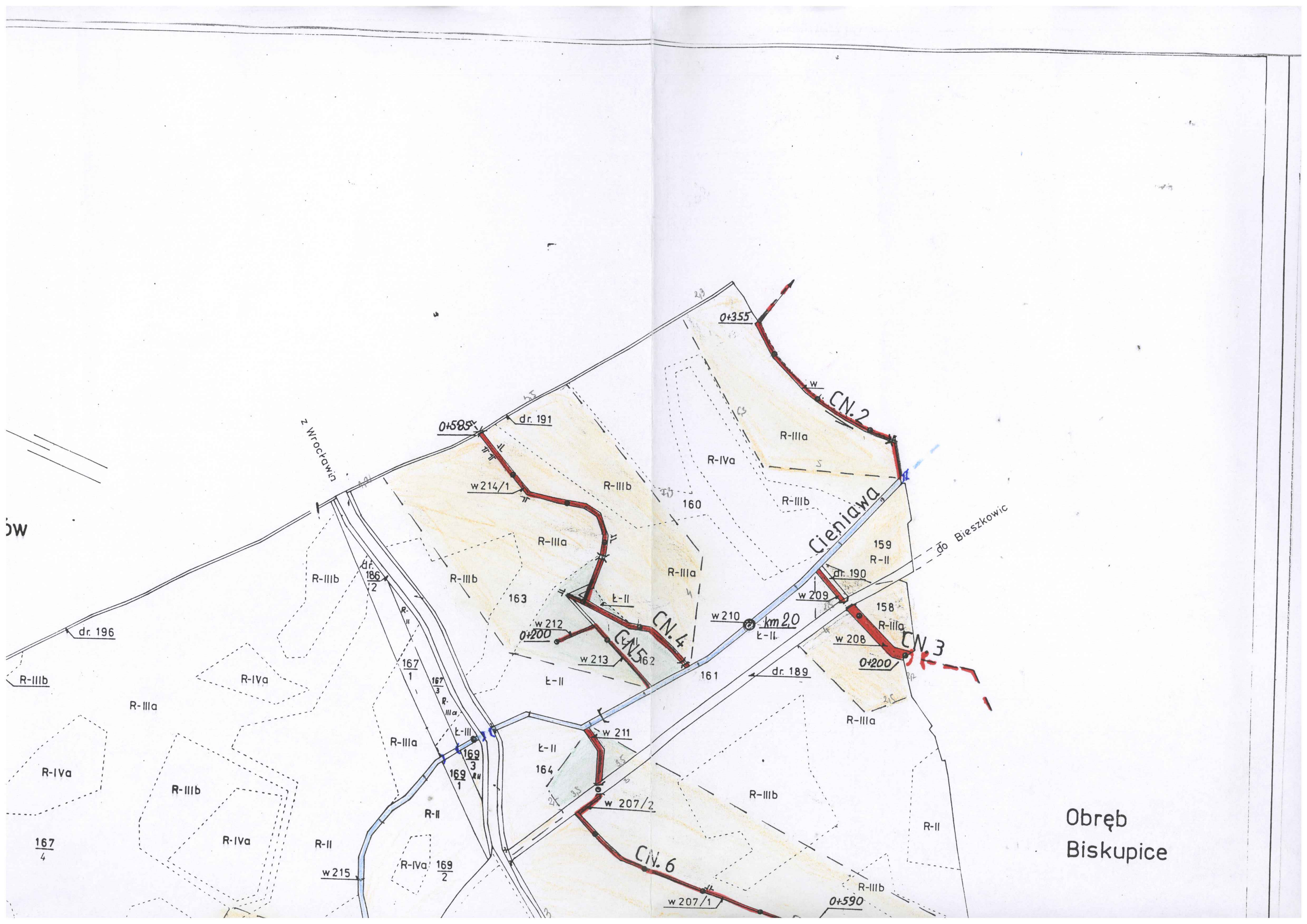
Kierownik pracowni  
1987-02-16  
mgr inż. M. Korczyński

Zmiany: Matrycę niniejszą zczytał z rejestrem gruntów oraz wynikiem niezgodności poprawił w m-cu styczeń 1987r. geod. T. Malik

Reprodukcję wydano w ramach  
zgłoszenia roboty geodezyjnej.  
Dz. nr 24/94  
**WOJEWÓDZKIE BIURO GEODEZJI  
I TERENÓW ROLNYCH  
WE WROCŁAWIU  
REJONOWY ODDZIAŁ**  
ul. Ząbkowicka 11a ☎ 21-971 w.  
57-100 STRZELIN

Matryca sporządzona metodą fotoreprodukcyjną w A4-1  
Prac. Reprod. nr 94/83  
Archiw. 1389-03-03







Obręb Damianowice  
gm. Kobierzyce

dr.

R-IIIa

R-IIIb

R-IIIa

R-IVa

R-IVb

R-IVa

R-V

R-IIIa

R-IVa

R-IVb

R-IVb

R-IIIb

R-IVa

R-V

R-IIIb

R-IVa

R-IVb

R-V

dr. 195

R-IVa

R-V

R-IVb

R-IVb

R-V

R-IVa

Obręb Pustków  
gm. Kobierzyce

