

Obręb Mleczna

**ZESTAWIENIE URZĄDZEŃ MELIORACYJNYCH
Obręb: POŻARZYCE**

Symbol rowu	km	Długość odcinka w m	Głębokość średnia w m	Szerokość dna w m	Uwagi
Tr. 5	0+350 0+750	400	>1,5	0,60	
	1+380 1030 m	630	1,0>1,5	0,50	
Śl. 13	0+000 0+580	580	1,5	0,50	
	580 m				
Śl. 14	0+000 0+720	720	1,0-1,5	0,50	
	720 m				
Śl. 15	0+000	500	1,5>1,5	0,60	
	0+500				
	0+920				
	1+550				
	1+880				
1880					
Śl. 15-1	0+000	650	1,0-1,5	0,50	(Rów prowadzi ścieki)
	0+650				
	650 m				

Ogółem obręb **POŻARZYCE**: 4860 m
w tym: - m rowy „graniczne”.

Obręb Trzebnik

183/14/0539/10 - 1/79

Województwo: Wrocław

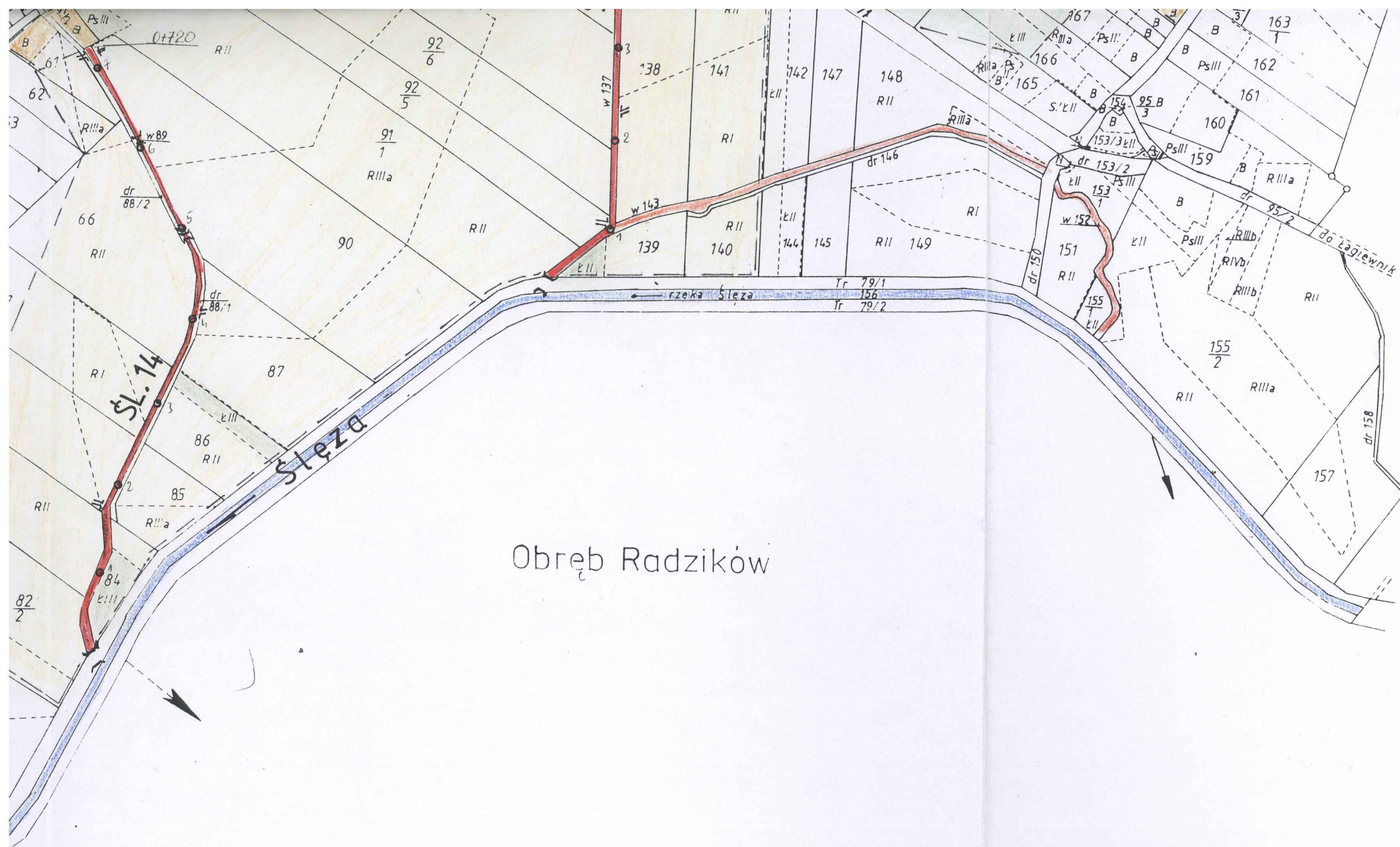
Gmina: JORDANÓW

Przedsiębiorstwo Ekologiczne "MARKO"
Marek Masłowski
53-605 WROCLAW
pl. Orłat Lwowskich 20E
tel./fax (071) 342 99 70
NIP 897-000-81-24
P-006010519

Obręb: Pożarzyce

MAPA EWIDENCJI GRUNTÓW
1:5000

Odnawiana na podstawie matrycy ewidencji gruntów wykonanej w 1968 r.



Obwód Radzików

WOJ. BIURO GEODEZJI I TERENÓW ROL.
we Wrocławiu

Kierownik roboty
E. Szałaj
14.02.1989r.

Kierownik pracowni
mgr inż. M. Korczyński

Kierownik Biura
mgr inż. J. Smok

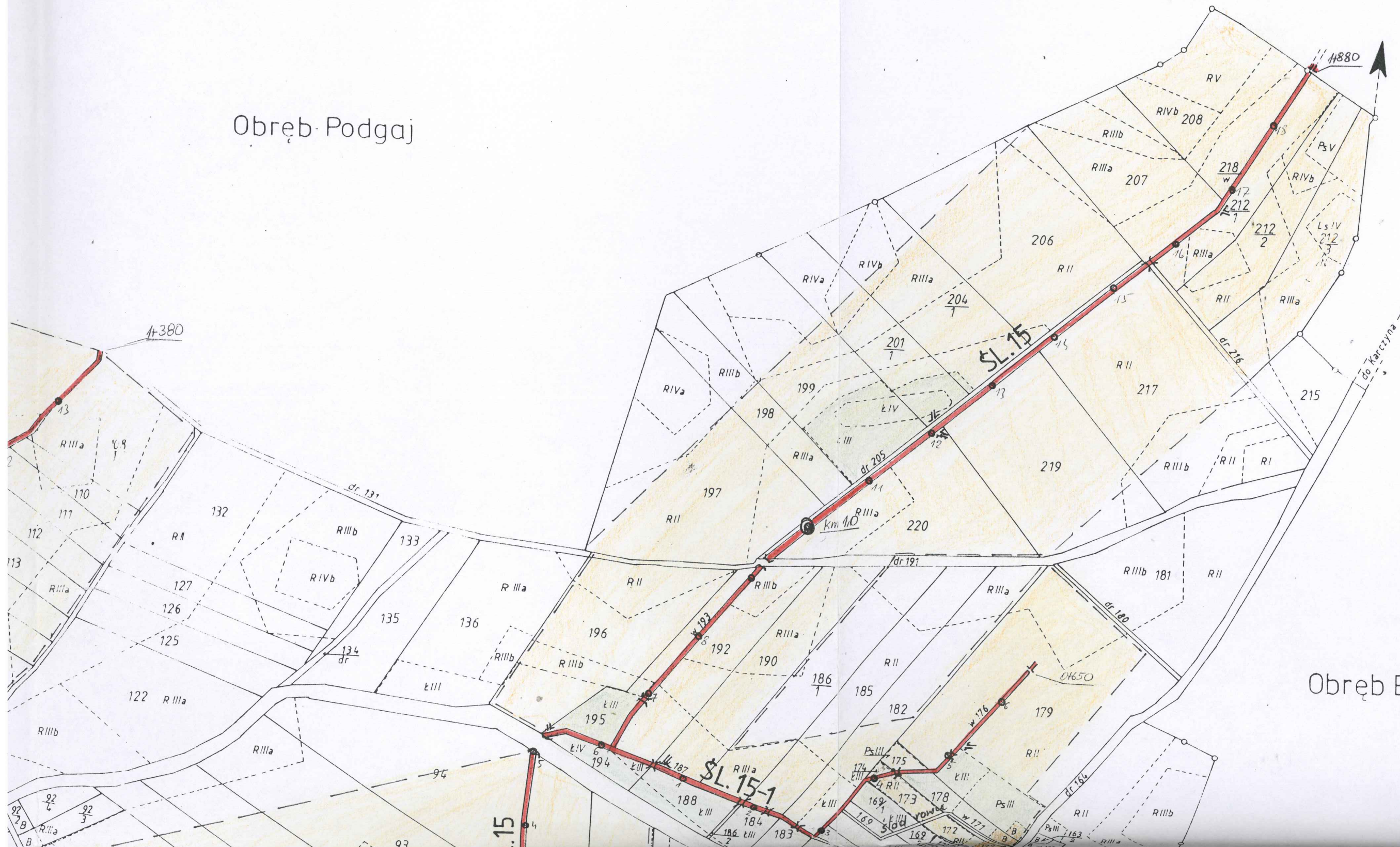
Zmiany Matryce z rejestrem gruntów zczytały wyniki niezgodności poprawki w m-cu 02 1989r.
Reprodukcję wydano w ramach
zgłoszenia roboty geodezyjnej.

Dz. nr 24/97

WOJEWODZKIE BIURO GEODEZJI I TERENÓW ROLNYCH
WE WROCŁAWIU
REJONOWY ODDZIAŁ
ul. Ząbkowicka 11a ☎ 21-971 w.
57-100 STRZELIN

Matryca sprawdzona metodą fotograficzną w W. B. G. we Wrocławiu.
Plan Rejona nr ew. 436/89
data 1989.12.28

Obręb Podgaj



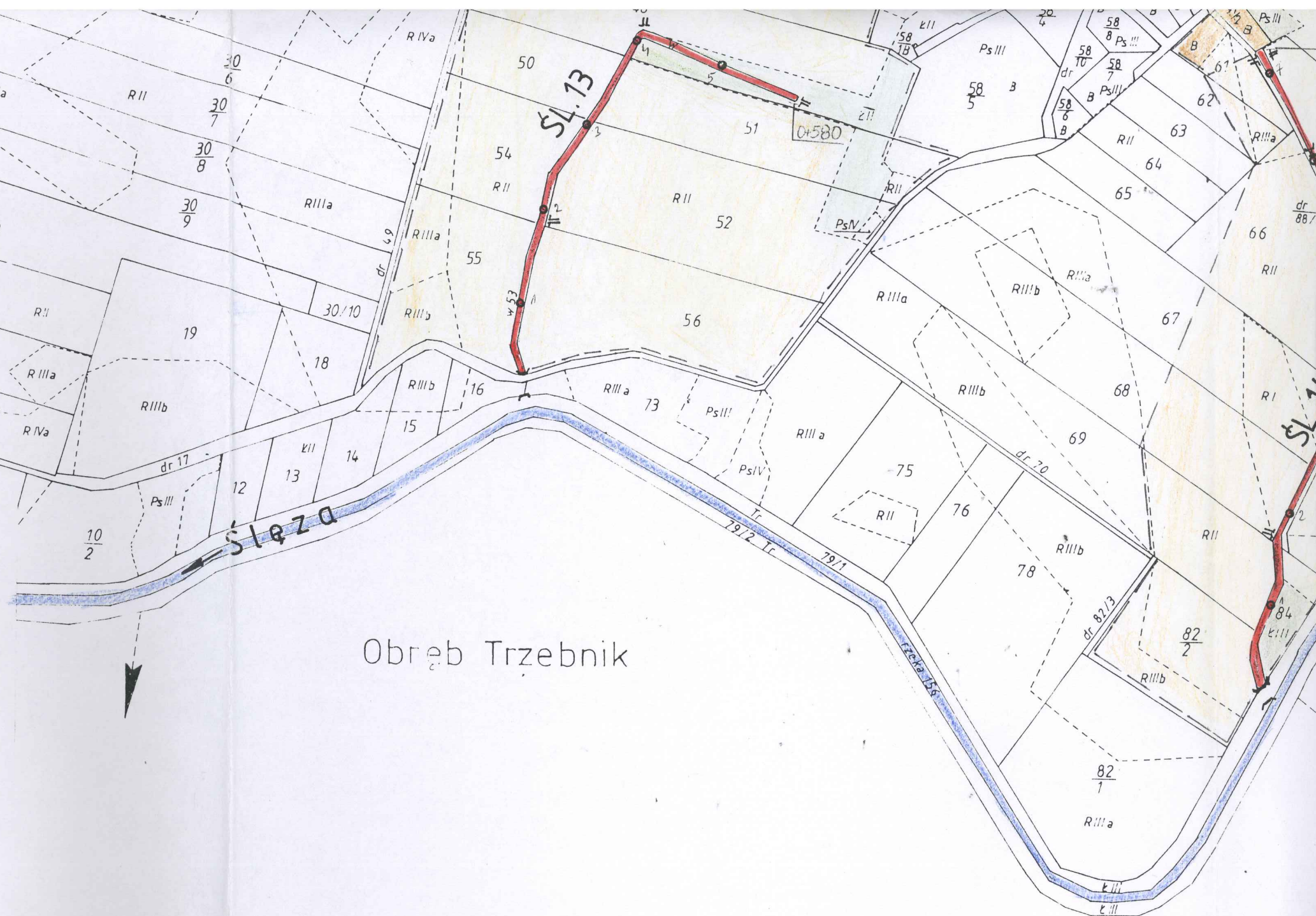
Obręb Biało-brzezie

Obręb Mleczna

ZESTAWIENIE URZĄDZEŃ MELIORACYJNYCH
Obręb: POŻARZYCE

Symbol rowu	km	Długość odcinka w m	Głębokość średnia w m	Szerokość dna w m	Uwagi
Tr. 5	0+350 0+750	400	>1,5	0,60	
	1+380 1030 m	630	1,0>1,5	0,50	
Śl. 13	0+000 0+580	580	1,5	0,50	
	580 m				
Śl. 14	0+000 0+720	720	1,0-1,5	0,50	
	720 m				
Śl. 15	0+000 0+500	500	1,5>1,5	0,60	
	0+920		1,5	0,60	
	1+550		1,0-1,5	0,50	
	1+880		1,5	0,40	
	1880				
Sl. 15-1	0+000 0+650	650	1,0-1,5	0,50	(Rów prowadzi ścieki)
	650 m				

Ogółem obręb POŻARZYCE : 4860 m
w tym : - m rowy „graniczne”.



Obręb Trzebnik

1

183/14/0539/10 - 1/79

Województwo: Wrocław

Gmina: JORDANÓW

Przedsiębiorstwo Ekologiczne "MARKO"
Marek Mastowski
53-605 WROCLAW
pl. Orłat Lwowskich 20E
tel./fax (071) 342 99 70
NIP 897-000-81-24
P-006010519

Obręb: Pożarzyce

MAPA EWIDENCJI GRUNTÓW
1:5000

Odnawiana na podstawie matrycy ewidencji gruntów wykonanej w 1968 r.

349,00 ha