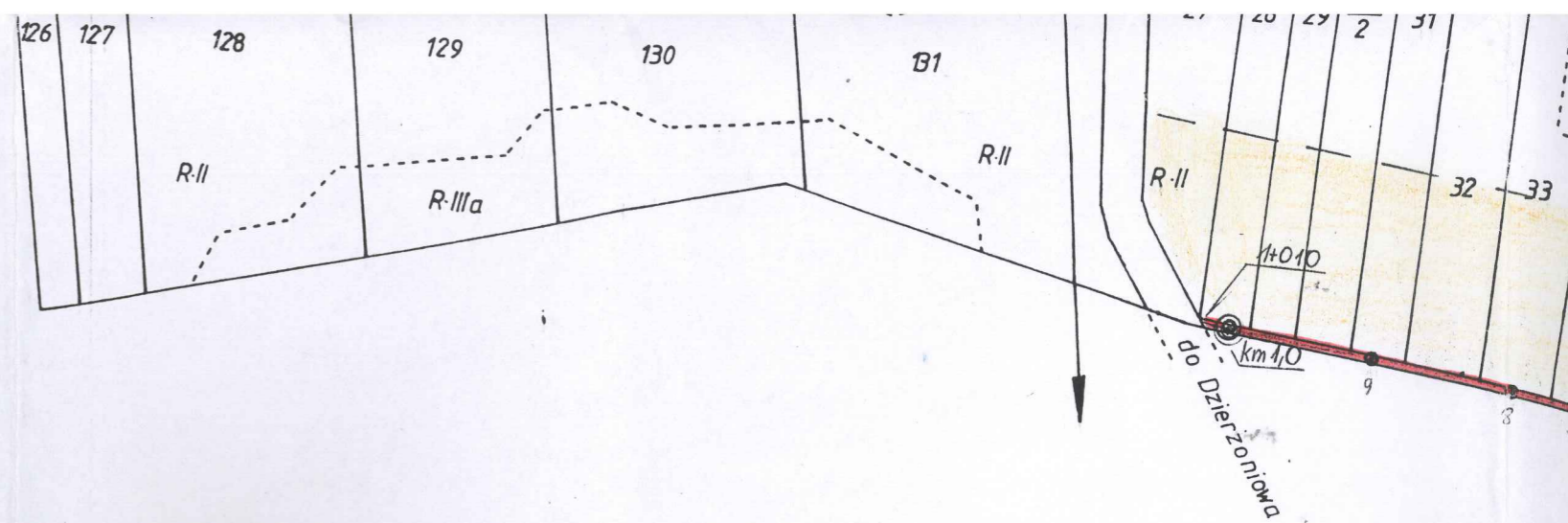


Obręb Sokolniki
Gm. Łagiewniki

ZESTAWIENIE URZĄDZEŃ MELIORACYJNYCH
Obręb: MLECZNA

Symbol rowu	km.	Długość odcinka w m	Głębokość średnia w m	Szerokość dna w m	Uwagi
Śl. 10	0+330 0+750 0+885	420 135	1,5 1,0	0,50 0,40	
	555 m				
Śl. 10-2	0+000 0+050	50	1,0-1,5	0,40	(prowadzi ścieki)
	50 m				
Śl. 11	0+000	535	1,5->1,5 ruroc.	0,60	(Rów prowadzi ścieki)
	0+535				
	0+915	225	1,5	0,40	
	1+140				
1140 m					
Śl. 11-1	0+000 0+040	40	1,5	0,40	
	40 m				
Śl. 12	0+000 1+010	1010*	1,0-1,5	0,50	
	1010 m				

Ogółem obręb MLECZNA: 2795 m
w tym: 1010 m rowy „graniczne”.



18
31
17

1

183/7/0539/07-

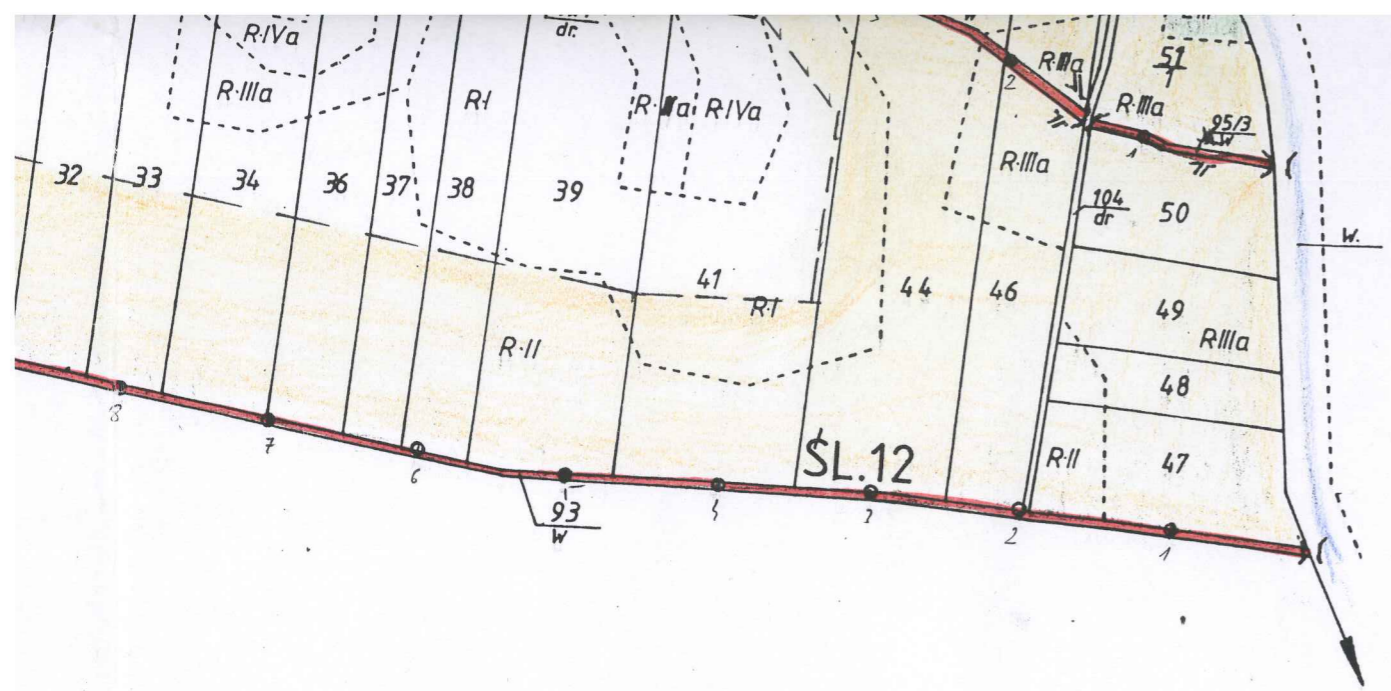
Woj. Wrocław
Gm. Jordanów
Obręb. MLECZNA

Przedsiębiorstwo Ekologiczne "MARKO"
Marek Mastowski
53-605 WROCLAW
pl. Orłat Lwowskich 20E
tel./fax (071) 342 99 70
NIP 897-000-81-24
P-006010519

MAPA EWIDENCJI GRUNTÓW
1:5000

Odnowiono na podstawie matrycy ewidencji gruntów wykonanej w 1969 roku

Powierzchnia:
240.89 ha



Obręb Pozarzyce
Gm. Jordanów

Obręb Trzebnik
Gm. Łagiewniki

**WOJ. BIURO GEODEZJI I TERENÓW
ROLNYCH we WROCŁAWIU**
REJONOWY ODDZIAŁ W STRZELINIE

Kierownik roboty
T. Topolniak *Topol*
87.01.26

Kierownik biura
mgr inż. J. Smok *Smok*
1987.02.08

Kierownik pracowni
mgr inż. M. Korczyński *Korczyński*
1987.02.08

ZMIANY: matryce czytano z rejestrem gruntów i zmiany naniesiono w m-cu styczniu 1987 *Topol*
Reprodukcję wydano w ramach
zgłoszenia roboty geodezyjnej.

Dz. nr 24/97

**WOJEWODZKIE BIURO GEODEZJI
I TERENÓW ROLNYCH
WE WROCŁAWIU**
REJONOWY ODDZIAŁ
ul. Ząbkowicka 11a ☎ 21-971 w.
57-100 STRZELIN

Matryca sporządzona metodą fotoreprodukcyjną w WBG i TR we Wrocławiu
Prac. Reprod. nr ewid. 94189
Wrocław 1989-03-03

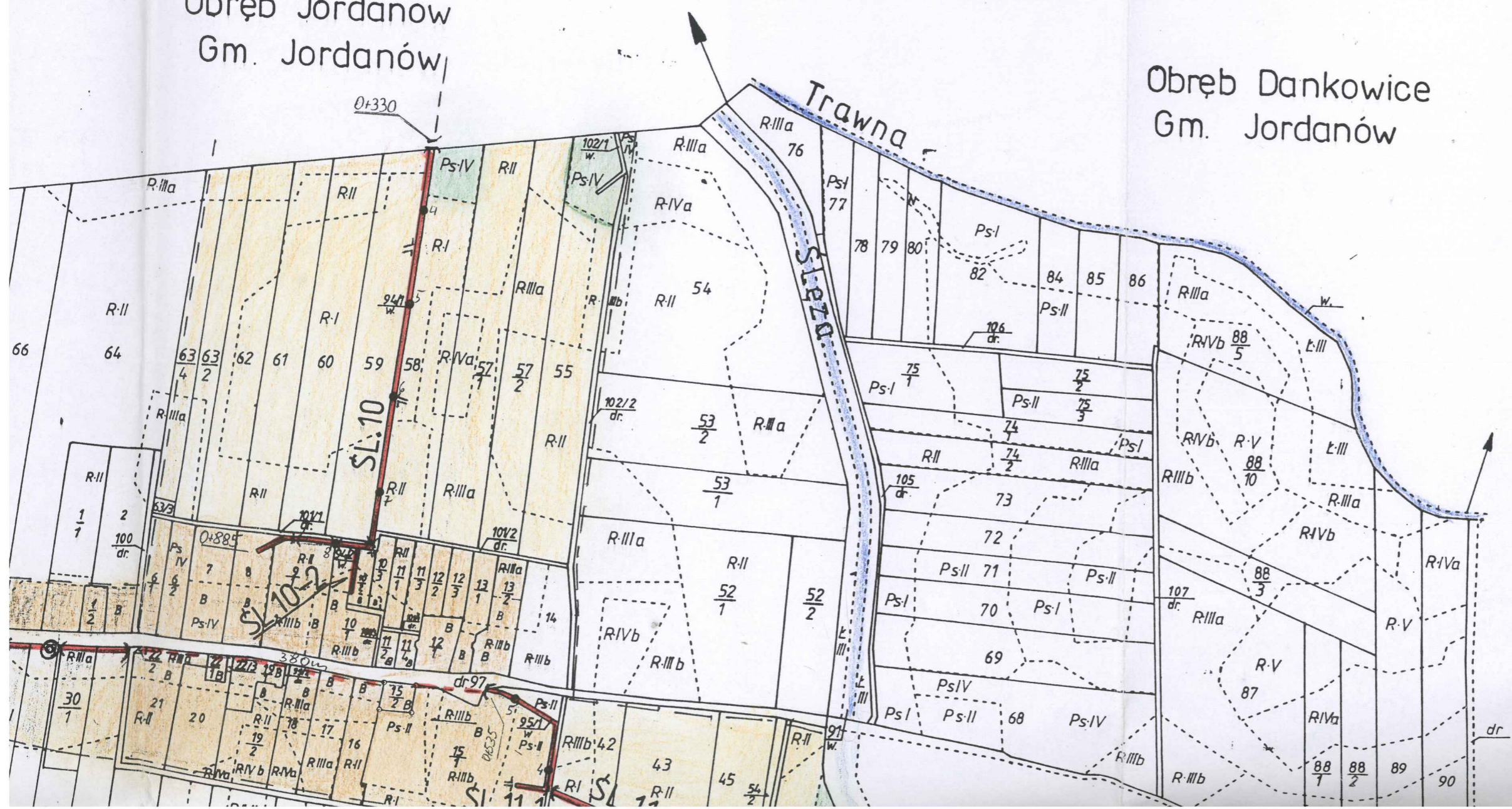
Topol
podpis kierownika pracowni



Obręb Jordanów
Gm. Jordanów

Obręb Dankowice
Gm. Jordanów

Obręb Jezierzycy
Gm. Jordanów



Obręb Janówek
Gm. Jordanów

Obręb Janówek
Gm. Jordanów

