

# Gm. JORDANOW woj: wrocławskie

Arkusz mapy 1



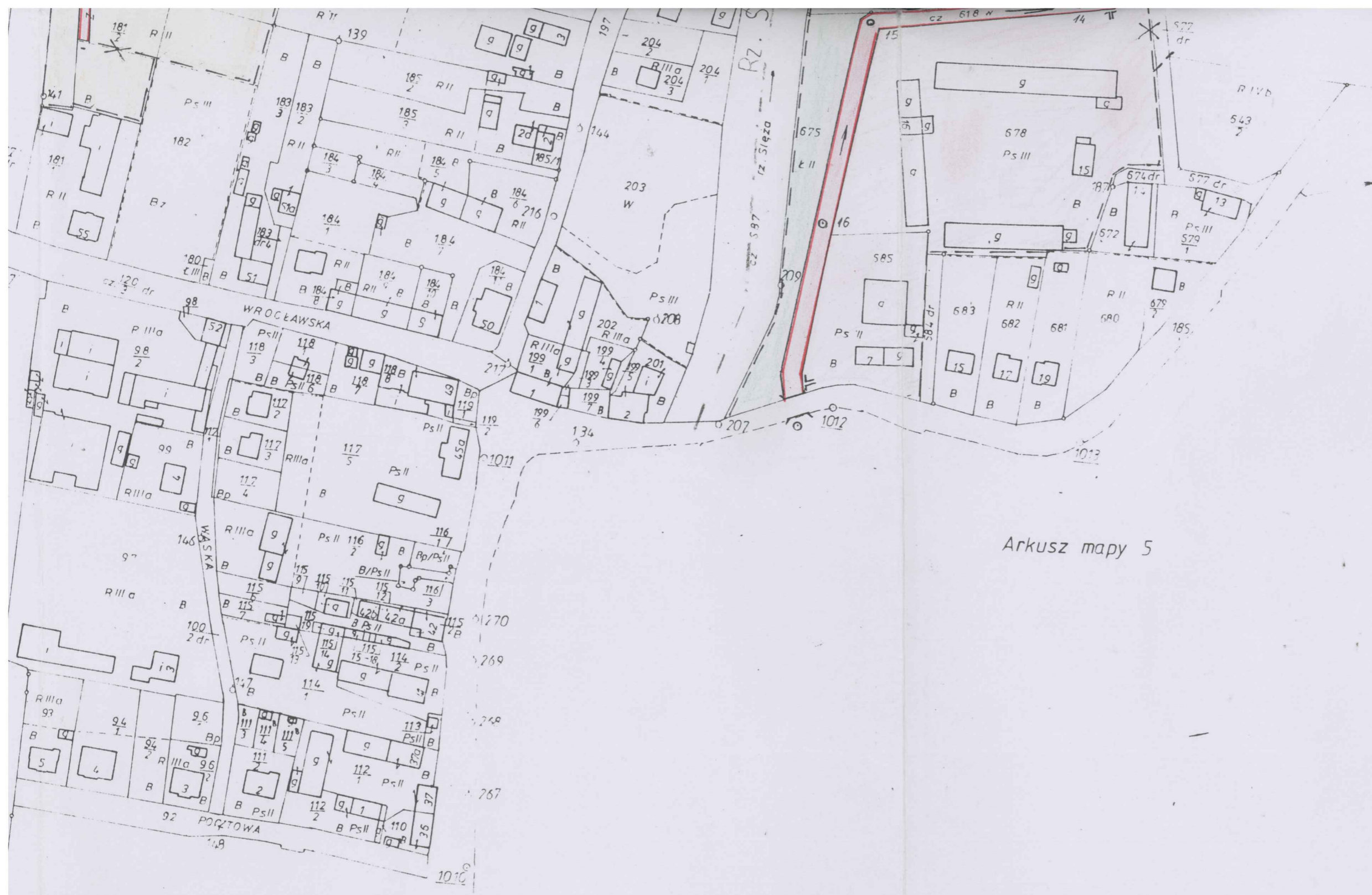
ANOW woj: wrocławskie

Arkusz mapy 1

rurociąg  
(do 12. Słazy)




673 K II  
SL.5



Arkusz mapy 5

Arkusz mapy 5



A Gm JORDANÓW woj. wrocławskie  
wies: Jordanów Śląski


Reprodukcję wydano w ramach  
zgłoszenia roboty geodezyjnej.  
Dz. nr. 24/94

WOJEWODZKIE BIURO  
I TERENÓW  
WE WROCŁAWIU  
REJONOWY ODDZIAŁ  
ul. Ząbkowicka 11a ☎ 21-971 w.  
57-100 STRZELIN



# MAPA EWIDENCJI GRUNTÓW

Założona w 1993 roku  
 przez ZWIĄZOK WYKONAWCZY WYKONANEGO W ROKU 1992 PRZEZ PRZEDSIĘBIORSTWO  
 WYKONAWCZY W WROCŁAWIU ORAZ SPÓŁDZIELNIĘ PRACY USŁUG  
 W WYSTĘPIENIACH NA OCHRONĘ ŚRODOWISKA „GEOINWEST” WE WROCŁAWIU



A Gm JORDANÓW woj. wrocławskie  
 wieś: Jordanów Śląski