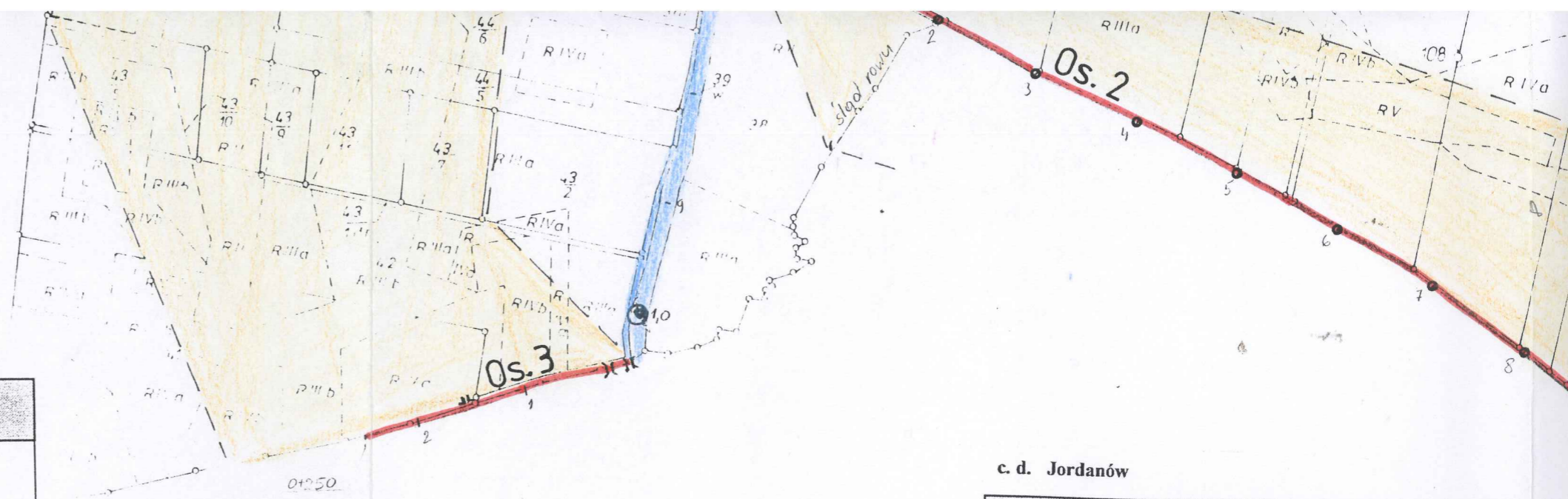


Arkusz mapy 1



c.d. Jordanów

Symbol rowu	km	Długość odcinka w m	Głębokość średnia w m	Szerokość dna w m	Uwagi
Śl. 4-4-1 -1	0+000	40	1,0-1,5	0,50	
	0+040				
Śl. 5	40 m				
	0+000	1200	>1,5	1,00	
	1+200				
	1+685				
	1+780				
	1+900				
	2+100				
	2+730				
	3+210				
	3+450				
	3+680				
4+050					
4050 m					
Śl. 5-1	0+000	550	1,5	0,60	
	0+550				
	1+300				
1300 m					
Śl. 5-2	0+000	250	1,0-1,5	0,40	
	0+250				
250 m					
Śl. 5-3	0+000	170	1,0	0,60	
	0+170				
170 m					
Śl. 5-4	0+000	55	1,0	0,60	
	0+055				
55 m					
Śl. 6(rur)	0+000	160	ruroc.	-	
	0+160				
160 m					
Śl. 6	0+000	350	1,0-1,5	0,50	
	0+350				
350 m					
Śl. 9	0+000	260	1,5	0,50	
	0+260				
260 m					
Śl. 9-1	0+000	420	1,0-1,5	0,50	
	0+420				
420 m					

c. d. Jordanów

Symbol rowu	km	Długość odcinka w m	Głębokość średnia w m	Szerokość dna w m	Uwagi
Śl. 9-2	0+000	140	1,0	0,40	
	0+140				
140 m					
Śl. 10	0+000	130	1,0	0,60	
	0+190				
	0+330				
330 m				(odcinek do odbud.)	
Śl. 10-1	0+000	10	1,0	0,50	
	0+010				
	0+220				
	0+290				
290 m					
Os. 1	0+000	115	>1,5	0,80	
	0+115				
	0+540				
	0+690				
690 m					
Os. 1-1	0+000	200	1,0-1,5	0,50	
	0+200				
200 m					
Os. 2	0+000	200	>1,5	0,80	
	0+200				
	0+990				
	1+370				
1370 m					
Os. 3	0+000	250*	1,0-1,5	0,50	
	0+250				
	250 m				
Cn. 3	1+200	350	1,5	0,60	
	1+400				
	1+750				
	550 m				

obręb. Głir gm. Jordan

Przedsiębiorstwo Ekologiczne "MARKO"
Marek Masłowski
53-605 WROCLAW
pl. Orłat Lwowski 20E
tel./fax (071) 342 99 70
NIP 897-000-81-24
P-006010519

Arkusz mapy 3(5)

1:5000

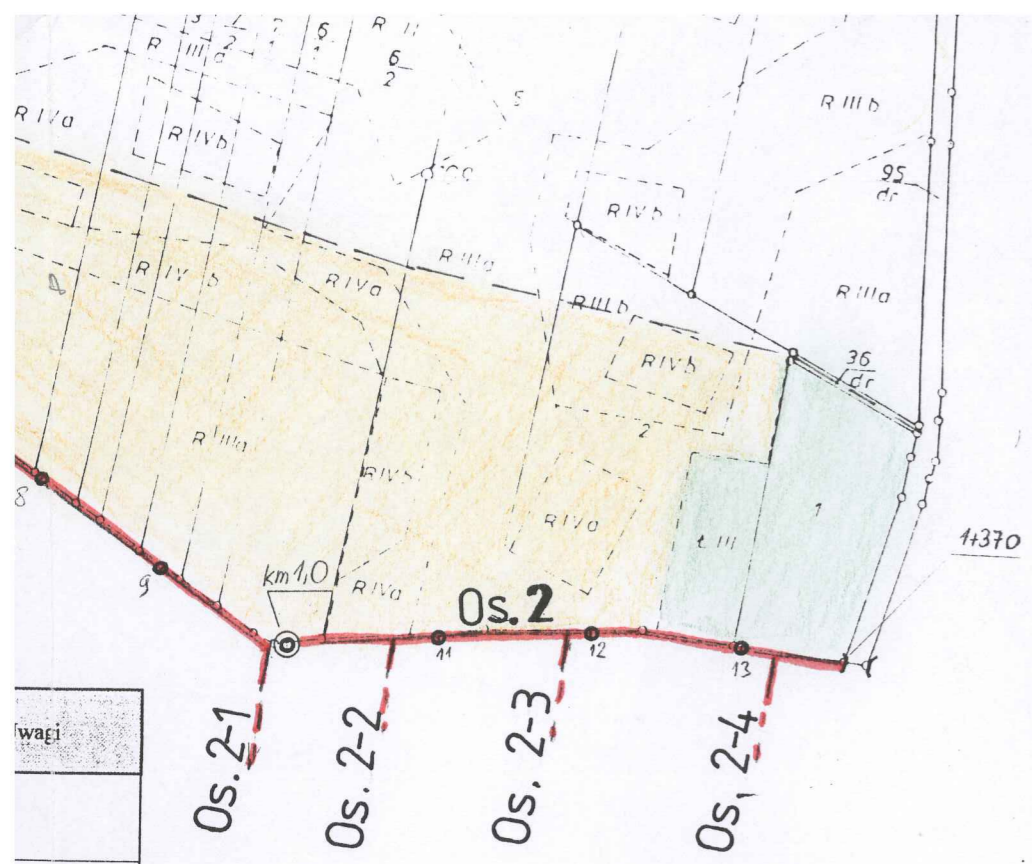
Jordanów
366/4

MAPA EWIDENCJI GRUNTÓW

Założona w 1993 roku


NA PODSTAWIE NOWEGO POMIARU WYKONANEGO W ROKU 1992 PRZEZ PRZEDSIĘBIORSTWO USŁUG GEODEZYJNYCH „GEODET” WE WROCLAWIU ORAZ SPÓŁDZIELNIĘ PRACY USŁUG GEODEZYJNYCH, INWESTYCYJNYCH I OCHRONY ŚRODOWISKA „GEOINWEST” WE WROCLAWIU

Ogółem obręb Jordanów: 16495 m rowów
w tym: 3335 m rowy „graniczne”.



obręb: Janówek
gm. Jordanów Śląski

wagi
to odbud.)



A. Gm. JORDANÓW woj. wrocławskie
wieś: Jordanów Śląski

Reprodukcję wydano w ramach
zgłoszenia roboty geodezyjnej.

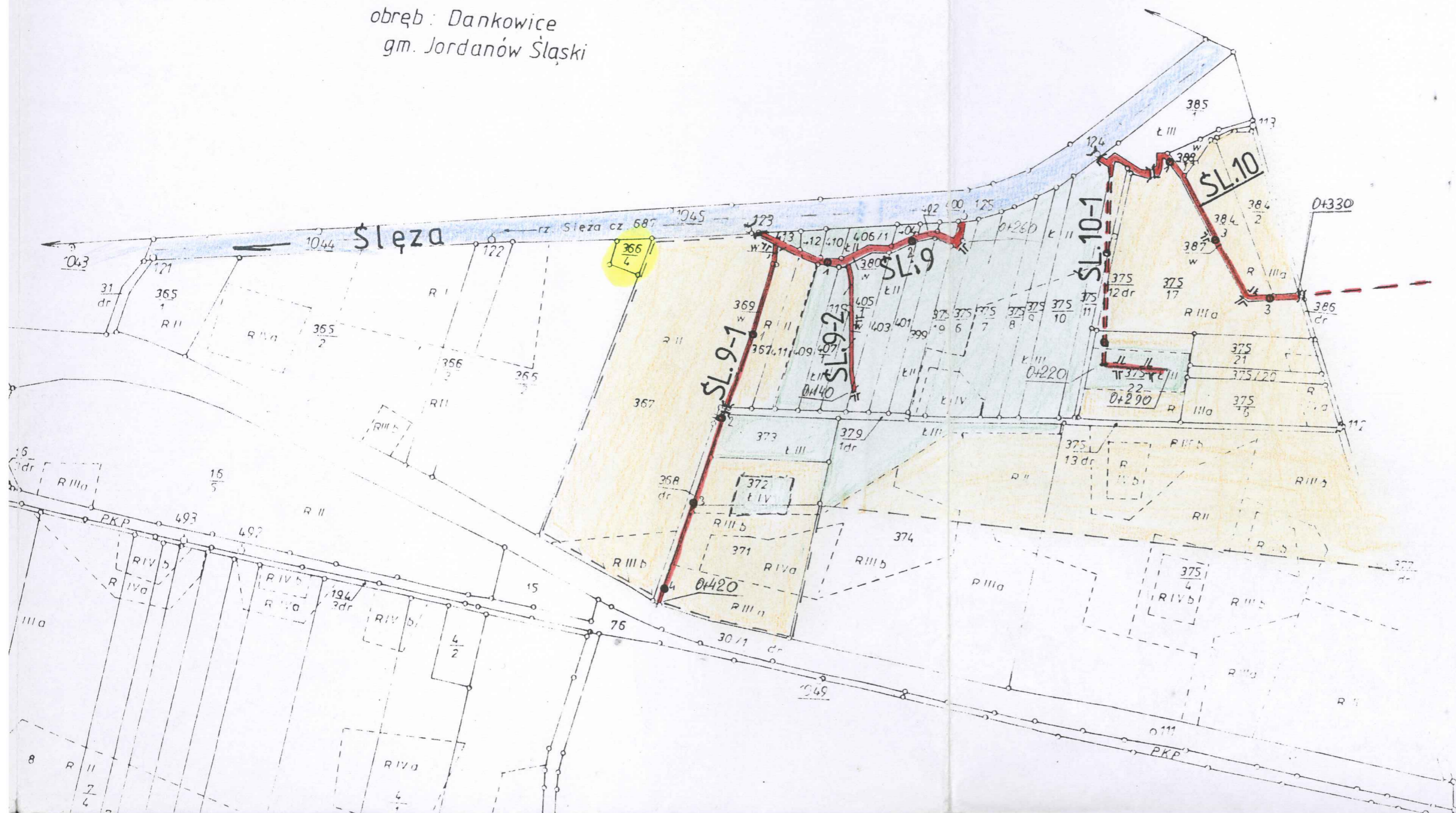
Dz. nr. 24/97

WOJEWODZKIE BIURO GEODEZJI
I TERENÓW ROLNYCH
WE WROCŁAWIU
REJONOWY ODDZIAŁ
ul. Ząbkowicka 11a ☎ 21-971 w.
57-100 STRZELIN

Strona 1 z 1

W woj. wrocławskie

obręb: Dankowice
gm. Jordanów Śląski



obręb Mieczno
gm. Jordanów Śląski

JORDANÓW

ZESTAWIENIE URZĄDZEŃ MELIORACYJNYCH
Obręb: JORDANÓW

Symbol rowu	km.	Długość odcinka w m	Głębokość średnia w m	Szerokość dna w m	Uwagi
Śl. 3	0+300				*- konserw. wspólnie ze SW Popowice
	0+400	100*	>1,5	0,60	
	0+580	180*	>1,5	0,50	
	0+670	90*	1,0-1,5	0,40	
	370 m				
Śl. 4	0+000		>1,5	0,80	*- konserw. wspólnie ze SW Wilczkowie.
	0+080	80	>1,5	0,80	
	0+655	575	1,0-1,5	0,80	
	0+740	85	>1,5	0,80	
	1+000	260*	1,5	0,80	
	1+660	660*	1,0-1,5	0,8	
	2+085	425*	1,0-1,5	0,60	
	2085 m				
Śl. 4-1	0+000				
	0+180	180	1,0	0,50	
	180 m				
Śl. 4-2	0+000				
	0+360	360	1,0-1,5	0,50	
	0+550	190	1,0	0,50	
	0+790	240	<1,0	0,50	
	790 m				
Śl. 4-2-1	0+000				
	0+390	390	1,0-1,5	0,60	
	0+625	235	1,5	0,60	
	0+710	85	1,0	0,40	
	710 m				
Śl. 4-3	0+000				
	0+260	260	1,0	0,40	
	260 m				
Śl. 4-4	0+000				
	1+015	1015	1,0-1,5	0,60	
	1015 m				
Śl. 4-4-1	0+000				(śląd rowu)
	0+100	100	1,0	0,50	
	0+210	110	<1,0	0,50	
	210 m				

Arkusze mapy 5
1:2000

