

obręb: Suchowice
gm. Jordanów Śląski

obręb: Dankowice
gm. Jordanów Śląski

c. d. Jordanów

| Symbol rowu | km | Długość odcinka w m | Głębokość średnia w m | Szerokość dna w m | Uwagi |
|-------------|----------------|---------------------|-----------------------|-------------------|---------------------------------------|
| Śl. 9-2 | 0+000 0+140 | 140 | 1,0 | 0,40 | |
| | 140 m | | | | |
| Śl. 10 | 0+000 0+190 | 130 | 1,0 | 0,60 | (odcinek do odbud.) |
| | 0+330 330 m | | | | |
| | | | | | |
| Śl. 10-1 | 0+000 0+010 | 10 | 1,0 | 0,50 | |
| | 0+220 210 | | | | |
| | 0+290 70 | | | | |
| | 290 m | | | | |
| Os. 1 | 0+000 0+115 | 115 | >1,5 | 0,80 | |
| | 0+540 425 | | | | |
| | 0+690 150 | | | | |
| | 690 m | | | | |
| Os. 1-1 | 0+000 0+200 | 200 | 1,0-1,5 | 0,50 | |
| | 200 m | | | | |
| Os. 2 | 0+000 0+200 | 200 | >1,5 | 0,80 | *- konserw. wspólnie ze SW Glinice, |
| | 0+990 790* | | | | |
| | 1+370 380** | | | | |
| | 1370 m | | | | |
| Os. 3 | 0+000 0+250 | 250* | 1,0-1,5 | 0,50 | *- konserw. wspólnie ze SW Glinica |
| | 250 m | | | | |
| Cn. 3 | 1+200 1+400 | 200* | 1,5 | 0,60 | *- konserw. wspólnie ze SW Biskupice. |
| | 1+750 350 | | | | |
| | 550 m | | | | |
| | | | | | |

Ogółem obręb Jordanów: 16495 m rowów
w tym: 3335 m rowy „graniczne”.

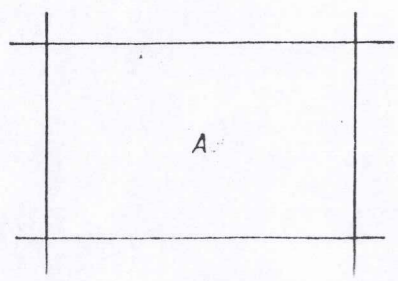
Reprodukcję wydano w ramach
zgłoszenia roboty geodezyjnej.

Dz. nr 24/97

A. Gm. JORDANÓW woj. wrocławskie
wieś: Jordanów Śląski

WOJEWODZKIE BIURO GEODEZJI
I TERENÓW ROLNYCH
WE WROCŁAWIU
REJONOWY ODDZIAŁ
ul. Ząbkowicka 11a ☎ 21-971 w.
57-100 STRZELIN

Strzelin 1993.09.06

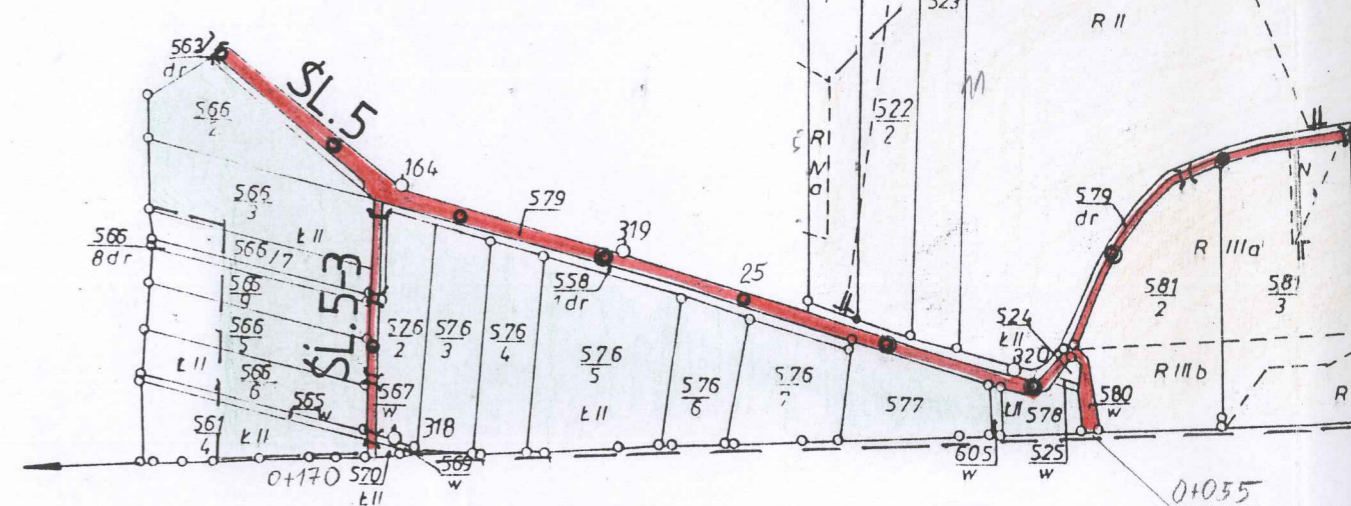
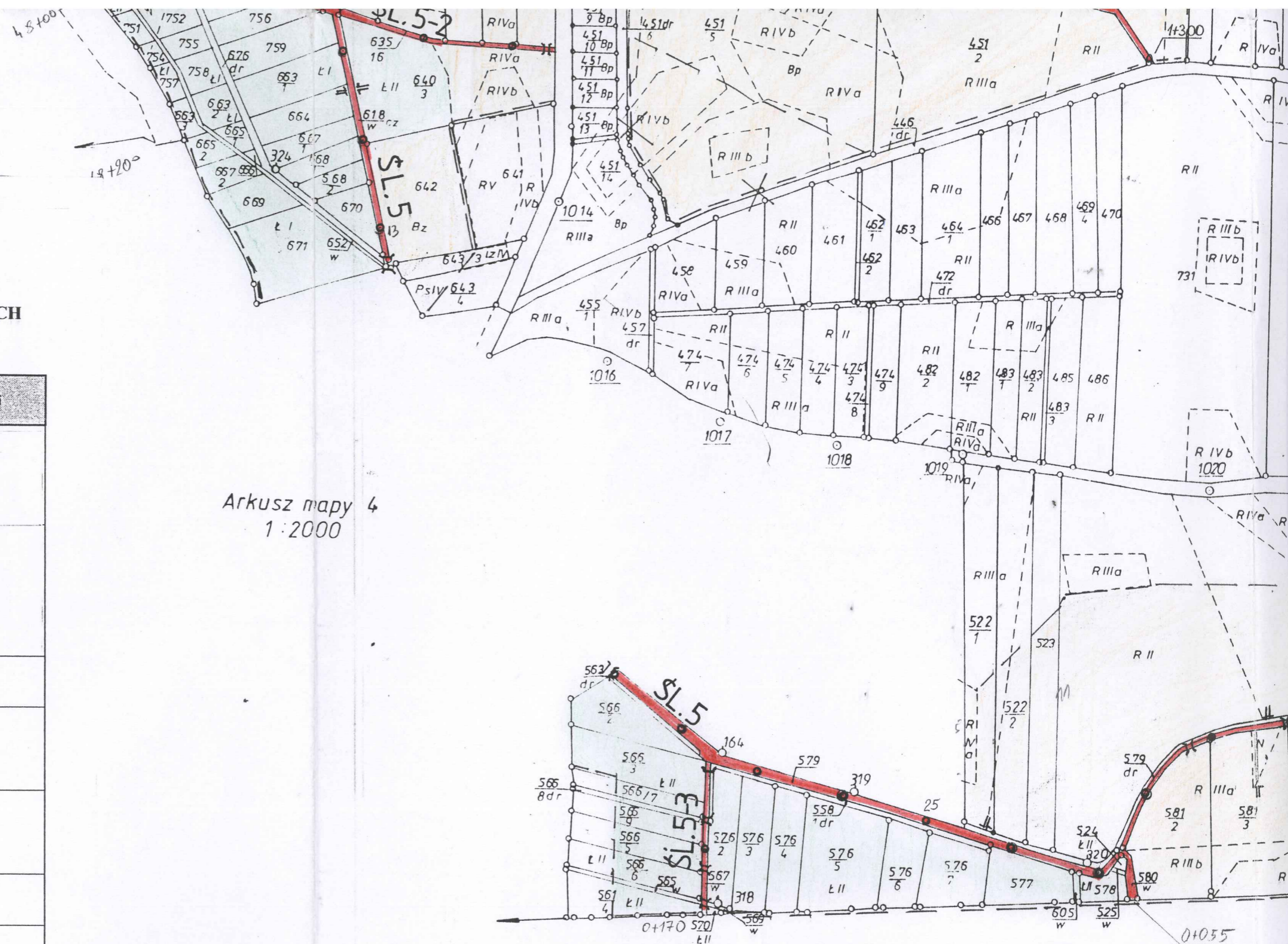


ZESTAWIENIE URZĄDZEŃ MELIORACYJNYCH
Obręb: JORDANÓW

| Symbol rowu | km. | Długość odcinka w m | Głębokość średnia w m | Szerokość dna w m | Uwagi |
|-------------|--------|---------------------|-----------------------|-------------------|-------------|
| Śl. 3 | 0+300 | | | | |
| | 0+400 | 100* | >1,5 | 0,60 | |
| | 0+580 | 180* | >1,5 | 0,50 | |
| | 0+670 | 90* | 1,0-1,5 | 0,40 | |
| | 370 m | | | | |
| Śl. 4 | 0+000 | | | | |
| | 0+080 | 80 | >1,5 | 0,80 | |
| | 0+655 | 575 | 1,0-1,5 | 0,80 | |
| | 0+740 | 85 | >1,5 | 0,80 | |
| | 1+000 | 260* | 1,5 | 0,80 | |
| | 1+660 | 660* | 1,0-1,5 | 0,8 | |
| | 2+085 | 425* | 1,0-1,5 | 0,60 | |
| | 2085 m | | | | |
| Śl. 4-1 | 0+000 | | | | |
| | 0+180 | 180 | 1,0 | 0,50 | |
| | 180 m | | | | |
| Śl. 4-2 | 0+000 | | | | |
| | 0+360 | 360 | 1,0-1,5 | 0,50 | |
| | 0+550 | 190 | 1,0 | 0,50 | |
| | 0+790 | 240 | <1,0 | 0,50 | |
| | 790 m | | | | |
| Śl. 4-2-1 | 0+000 | | | | |
| | 0+390 | 390 | 1,0-1,5 | 0,60 | |
| | 0+625 | 235 | 1,5 | 0,60 | |
| | 0+710 | 85 | 1,0 | 0,40 | |
| | 710 m | | | | |
| Śl. 4-3 | 0+000 | | | | |
| | 0+260 | 260 | 1,0 | 0,40 | |
| | 260 m | | | | |
| Śl. 4-4 | 0+000 | | | | |
| | 1+015 | 1015 | 1,0-1,5 | 0,60 | |
| | 1015 m | | | | |
| Śl. 4-4-1 | 0+000 | | | | |
| | 0+100 | 100 | 1,0 | 0,50 | |
| | 0+210 | 110 | <1,0 | 0,50 | (śląd rowu) |
| | 210 m | | | | |

Przedsiębiorstwo Ekologiczne "MARKO"
Marek Mastowski
53-605 WROCLAW
pl. Orłat Lwowskich 20E
tel./fax (071) 342 99 70
NIP 897-000-81-24
P-006010519

Arkusz mapy 4
1:2000



Arkusz mapy 2(5)
1:5000

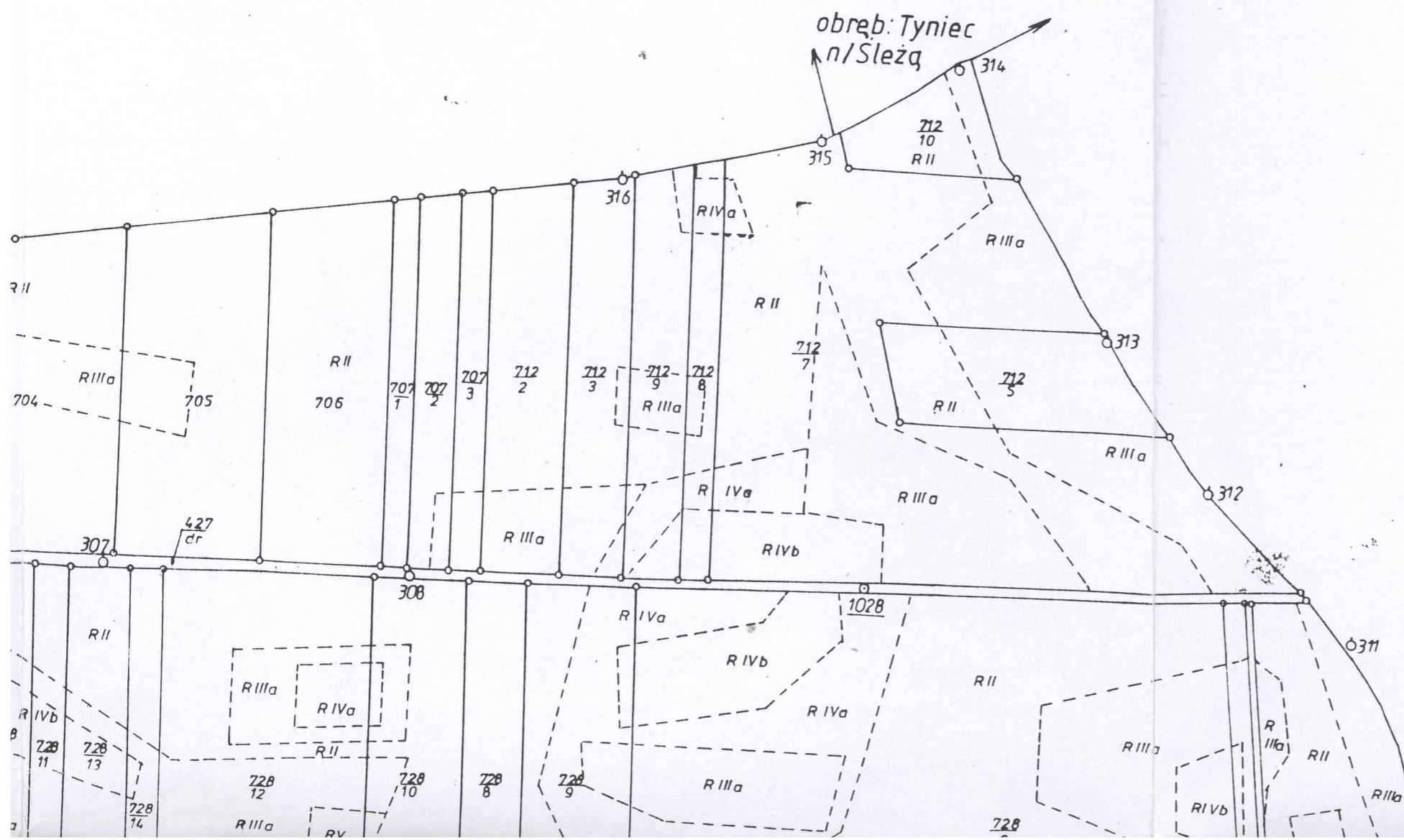
MAPA EWIDENCJI GRUNTÓW

Założona w 1993 roku

NA PODSTAWIE NOWEGO POMIARU WYKONANEGO W ROKU 1992 PRZEZ PRZEDSIĘBIORSTWO
USŁUG GEODEZYJNYCH „GEODET” WE WROCLAWIU ORAZ SPÓŁDZIELNIĘ PRACY USŁUG
GEODEZYJNYCH INWESTYCYJNYCH I OCHRONY ŚRODOWISKA „GEOINWEST” WE WROCLAWIU

Przez upoważnienie

W woj. wrocławskie



c.d. Jordanów

| Symbol rowu | km | Długość odcinka w m | Głębokość średnia w m | Szerokość dna w m | Uwagi |
|-------------|-------|---------------------|-----------------------|-------------------|-------|
| Śl. 4-1-1 | 0+000 | 40 | 1,0-1,5 | 0,50 | |
| | 0+040 | | | | |
| Śl. 5 | 40 m | | | | |
| | 0+000 | 1200 | >1,5 | 1,00 | |
| | 1+200 | | | | |
| | 1+685 | | | | |
| | 1+780 | | | | |
| | 1+900 | | | | |
| | 2+100 | | | | |
| | 2+730 | | | | |
| | 3+210 | | | | |
| | 3+450 | | | | |
| 3+680 | | | | | |
| 4+050 | | | | | |
| 4050 m | | | | | |
| Śl. 5-1 | 0+000 | 550 | 1,5 | 0,60 | |
| | 0+550 | | | | |
| | 1+300 | | | | |
| 1300 m | | | | | |
| Śl. 5-2 | 0+000 | 250 | 1,0-1,5 | 0,40 | |
| | 0+250 | | | | |
| 250 m | | | | | |
| Śl. 5-3 | 0+000 | 170 | 1,0 | 0,60 | |
| | 0+170 | | | | |
| 170 m | | | | | |
| Śl. 5-4 | 0+000 | 55 | 1,0 | 0,60 | |
| | 0+055 | | | | |
| | 55 m | | | | |
| Śl. 6(rur) | 0+000 | 160 | ruroc. | - | |
| | 0+160 | | | | |
| 160 m | | | | | |
| Śl. 6 | 0+000 | 350 | 1,0-1,5 | 0,50 | |
| | 0+350 | | | | |
| 350 m | | | | | |
| Śl. 9 | 0+000 | 260 | 1,5 | 0,50 | |
| | 0+260 | | | | |
| 260 m | | | | | |
| Śl. 9-1 | 0+000 | 420 | 1,0-1,5 | 0,50 | |
| | 0+420 | | | | |
| | 420 m | | | | |



obręb : Popowice
gm. Jordanów Śląski

Arkusz mapy 1