

Arkusz mapy 1(5)

1:5000

Przedsiębiorstwo Ekologiczne "MARKO"
 Marek Masłowski
 53-605 WROCŁAW
 pl. Orłaj Lwowski 20E
 tel./fax (071) 342 99 70
 NIP 897-000-81-24
 P-006010519

MAPA EWIDENCJI GRUNTÓW

Zatważona w 1993 roku
 NA PODSTAWIE NOWEGO POMIARU WYKONANEGO W ROKU 1992 PRZEZ PRZEDSIĘBIORSTWO
 USŁUG GEODEZYJNYCH "GEODET" WE WROCŁAWIU ORAZ SPÓŁDZIELNIĘ PRACY USŁUG
 GEODEZYJNYCH, INWESTYJNYCH I OCHRONY ŚRODOWISKA "GEONWEST" WE WROCŁAWIU

Symbol rowu	km	Długość odcinka w m	Głębokość średnia w m	Szerokość dna w m	Uwagi
S1.5	0+000	1200	>1,5	1,5	
	1+200	1+685	1,5	1,5	
S1.5-1	1+780	1+900	>1,5	1,5	
	2+100	2+100	1,5	1,5	
	2+730	2+730	1,5	1,5	
	3+210	3+210	1,0-1,5	1,5	
	3+450	3+450	1,0-1,5	1,5	
	3+680	3+680	>>1,5	1,5	
	4+050	4+050	1,0-1,5	1,5	
	4+050	4+050	1,0-1,5	1,5	
	0+000	0+000	1,5	1,5	
	0+550	0+550	1,5	1,5	
S1.5-2	0+000	250	1,0-1,5	0,40	
	0+250	0+250	1,0-1,5	0,40	
S1.5-3	0+000	170	1,0	0,60	
	0+170	0+170	1,0	0,60	
S1.5-4	0+000	55	1,0	0,60	
	0+055	0+055	1,0	0,60	
S1.6(rur)	0+000	160	rur.	-	
	0+160	0+160	rur.	-	
S1.6	0+000	350	1,0-1,5	0,50	
	0+350	0+350	1,0-1,5	0,50	
S1.9	0+000	260	1,5	0,50	
	0+260	0+260	1,5	0,50	
S1.9-1	0+000	420	1,0-1,5	0,50	
	0+420	0+420	1,0-1,5	0,50	

c.d. Jordanów

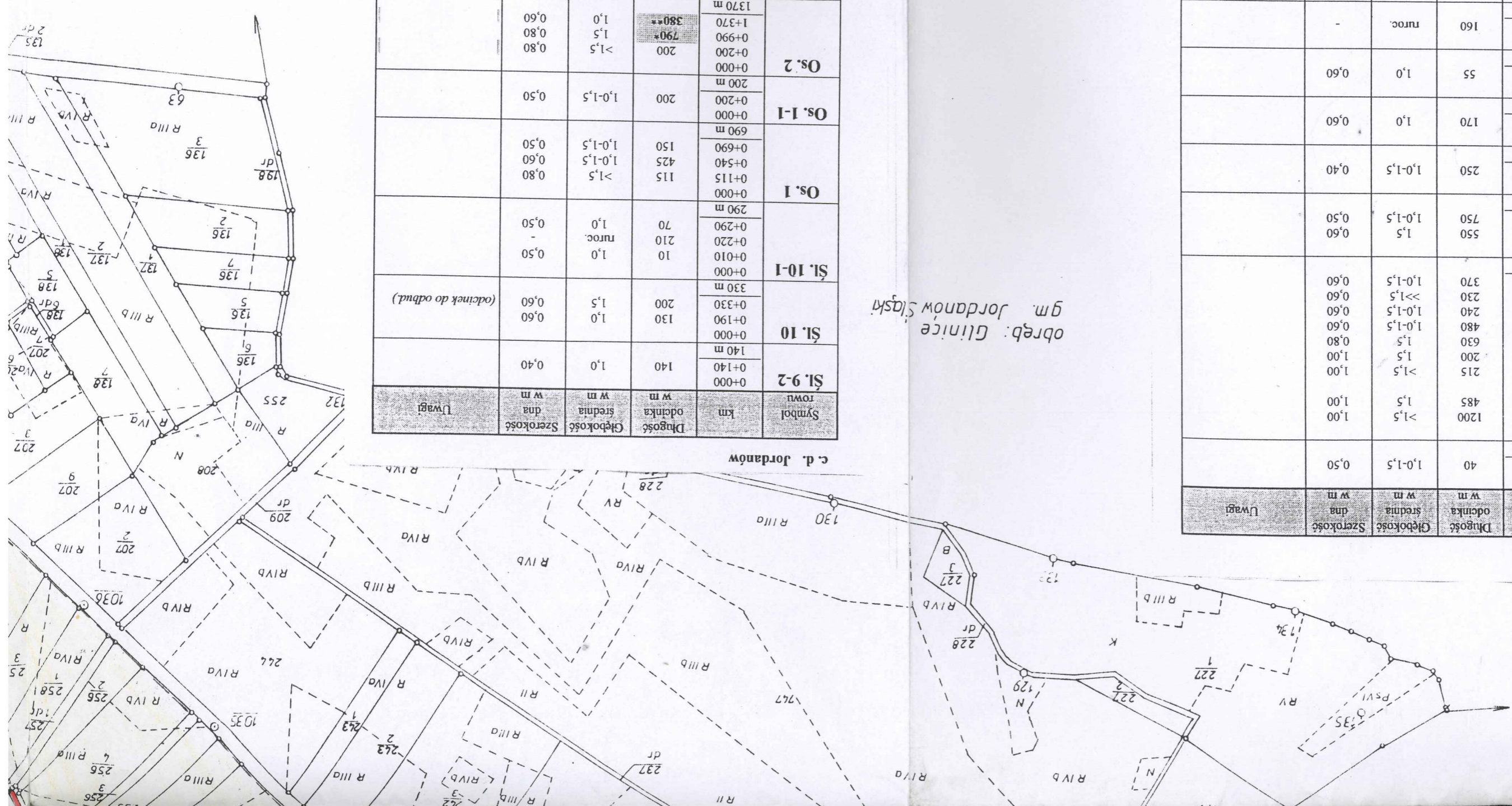
obręb: Glinice gm. Jordanów Śląski


Symbol rowu	km	Długość odcinka w m	Głębokość średnia w m	Szerokość dna w m	Uwagi
S1.9-2	0+000	140	1,0	0,40	
	0+140	0+140	1,0	0,40	
S1.10	0+000	130	1,0	0,60	
	0+190	0+190	1,5	0,60	
	0+330	0+330	1,5	0,60	(odcinek do odbud.)
S1.10-1	0+000	10	1,0	0,50	
	0+010	0+010	1,0	0,50	
S1.10-1	0+220	210	rur.	-	
	0+290	0+290	rur.	-	
Os.1	0+000	115	>1,5	0,80	
	0+115	0+115	>1,5	0,80	
Os.1-1	0+000	150	1,0-1,5	0,50	
	0+690	0+690	1,0-1,5	0,50	
	0+200	0+200	1,0-1,5	0,50	
Os.2	0+000	200	>1,5	0,80	
	0+200	0+200	>1,5	0,80	
Os.2	0+990	0+990	1,5	0,80	
	1+370	1+370	1,5	0,80	
Os.3	0+000	250	1,0-1,5	0,50	
	0+250	0+250	1,0-1,5	0,50	
Cn.3	1+200	1+200	1,5	0,60	
	1+750	1+750	1,5	0,60	
Os.3	0+000	350	1,0-1,5	0,60	
	0+350	0+350	1,0-1,5	0,60	

c.d. Jordanów

Ogółem obręb Jordanów: 16495 m rowów
 w tym: 3335 m rowów "graniczne"

Arkusz mapy





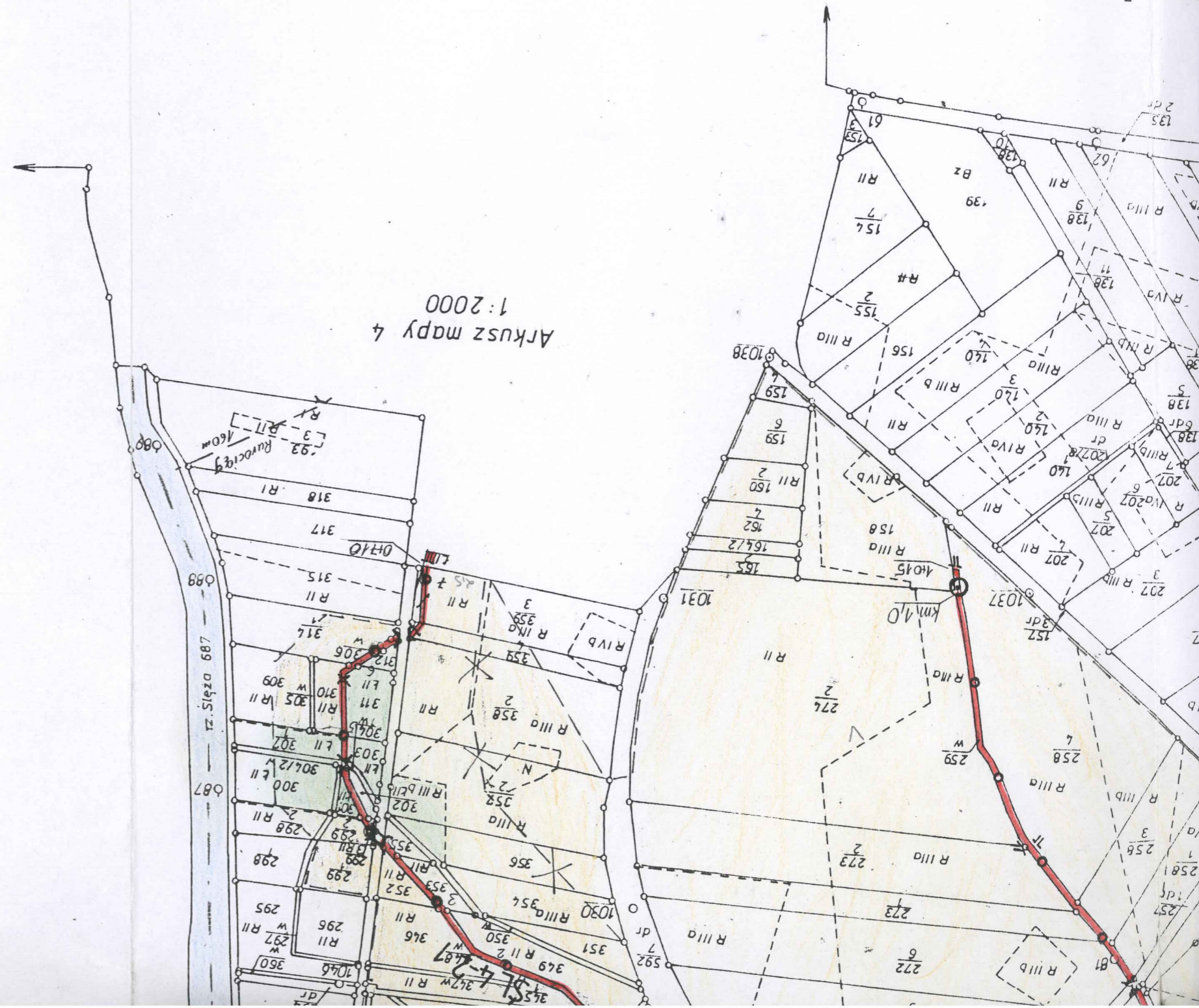
A. Gm. JORDANÓW woj. wrocławskie
wies: Jordanów Śląski

WOJEWÓDZKIE BIURO GEODYZJI
I TERENÓW ROJNYCH
WE WROCŁAWIU
REJONOWY ODDZIAŁ
ul. Ząbkowicka 11a ☎ 21-971 w.
87-100 STRZEŁIN

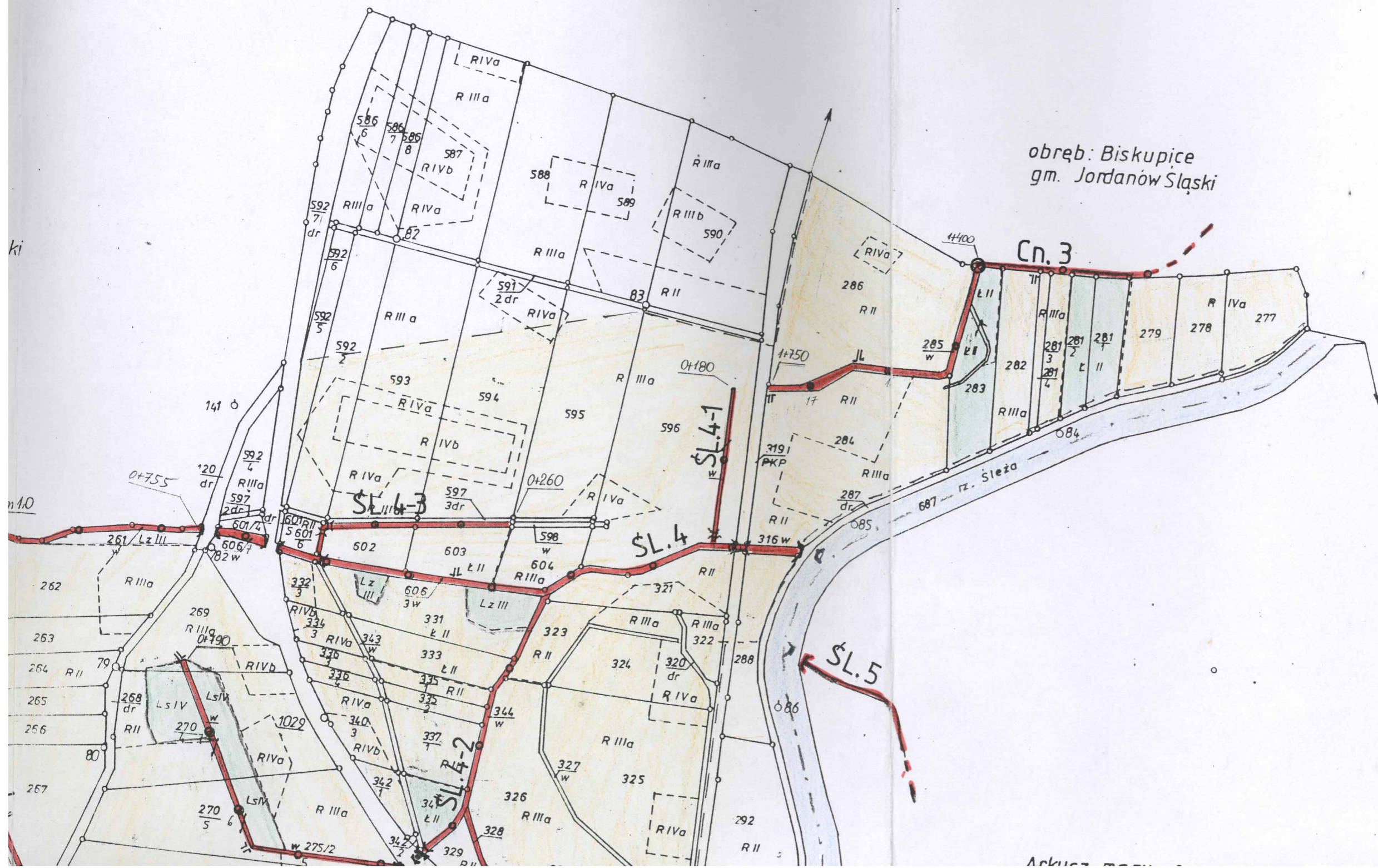
Strzeżin 1993.09.03

Reprodukcję wydano w ramach
zgłoszenia roboty geodezyjnej.
Dz. nr. 24/95

1993 09 03 2521 - 15 55



W woj. wrocławskie



obręb: Biskupice
gm. Jordanów Śląski



ZESTAWIENIE URZĄDZEŃ MELIORACYJNYCH
Obręb: JORDANÓW

Symbol rowu	km.	Długość odcinka w m	Głębokość średnia w m	Szerokość dna w m	Uwagi
Śl. 3	0+300	100*	>1,5	0,60	
	0+400		>1,5	0,50	
	0+580	180*	1,0-1,5	0,40	
	0+670	90*			
	370 m				
Śl. 4	0+000	80	>1,5	0,80	
	0+080		1,0-1,5	0,80	
	0+655	575	>1,5	0,80	
	0+740	85	>1,5	0,80	
	1+000	260*	1,5	0,80	
	1+660	660*	1,0-1,5	0,8	
	2+085	425*	1,0-1,5	0,60	
	2085 m				
Śl. 4-1	0+000	180	1,0	0,50	
	0+180				
	180 m				
Śl. 4-2	0+000	360	1,0-1,5	0,50	
	0+360		1,0	0,50	
	0+550	190	<1,0	0,50	
	0+790	240			
	790 m				
Śl. 4-2-1	0+000	390	1,0-1,5	0,60	
	0+390		1,5	0,60	
	0+625	235	1,0	0,40	
	0+710	85			
	710 m				
Śl. 4-3	0+000	260	1,0	0,40	
	0+260				
	260 m				
Śl. 4-4	0+000	1015	1,0-1,5	0,60	
	1+015				
	1015 m				
Śl. 4-4-1	0+000	100	1,0	0,50	(ślad rowu)
	0+100	110	<1,0	0,50	
	0+210				
	210 m				

