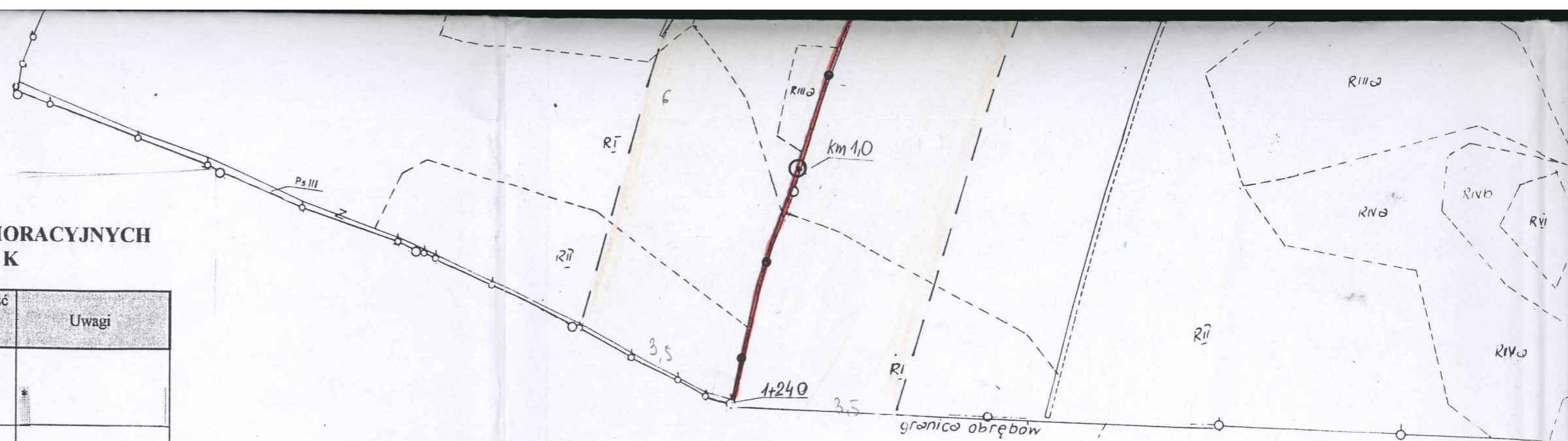


**ZESTAWIENIE URZĄDZEŃ MELIORACYJNYCH**  
**Obręb: JANÓWEK**

Symbol rowu	km.	Długość odcinka w m	Głębokość średnia w m	Szerokość dna w m	Uwagi
Os. 2	0+990 1+370	380*	1,0	0,60	*
	380 m				
Os. 2-1	0+000 0+880	880*	1,5	0,60	*
	880 m				
Os. 2-1-1	0+000 0+330 330 m	330	1,0	0,50	(rów prowadzi ścieki)
OS. 2-2	0+000 0+160 160 m	160	<1,0	0,40	
Os. 2-3	0+000 0+110 110 m	110	<1,0	0,40	
Os. 2-4	0+000	320	>1,5	0,80	
	0+320	120	>1,5	0,50	
	0+440	360	1,0	0,40	
	0+800 800 m				
Os. 2-4-1	0+000 1+240 1240 m	1240	1,0	0,60	
Os. 5	0+375	255	1,0-1,5	0,60	
	0+630	270	ruroc.		
	0+900	240	1,0-1,5	0,40	
	1+140 765				
Os. 5-1	0+000	345	1,0	0,40	
	0+345	80	staw	-	Staw (suchy)
	0+425	185	1,0	0,40	
	0+610 610 m				

Ogółem obręb **JANÓWEK**: 5275 m  
w tym: 1260 m rowy „graniczne”.

Przedsiębiorstwo Ekologiczne "MARKO"  
Marek Mastowski  
53-605 WROCLAW  
pl. Orłat Lwowskich 20E  
tel./fax (071) 342 99 70  
NIP 897-000-81-24  
P-006010519



obręb Mleczna

obręb Sokolniki

Arkusz

2(2)

183/7/0539/04-1/79

**MAPA EWIDENCJI GRUNTÓW**

Skala 1:5000

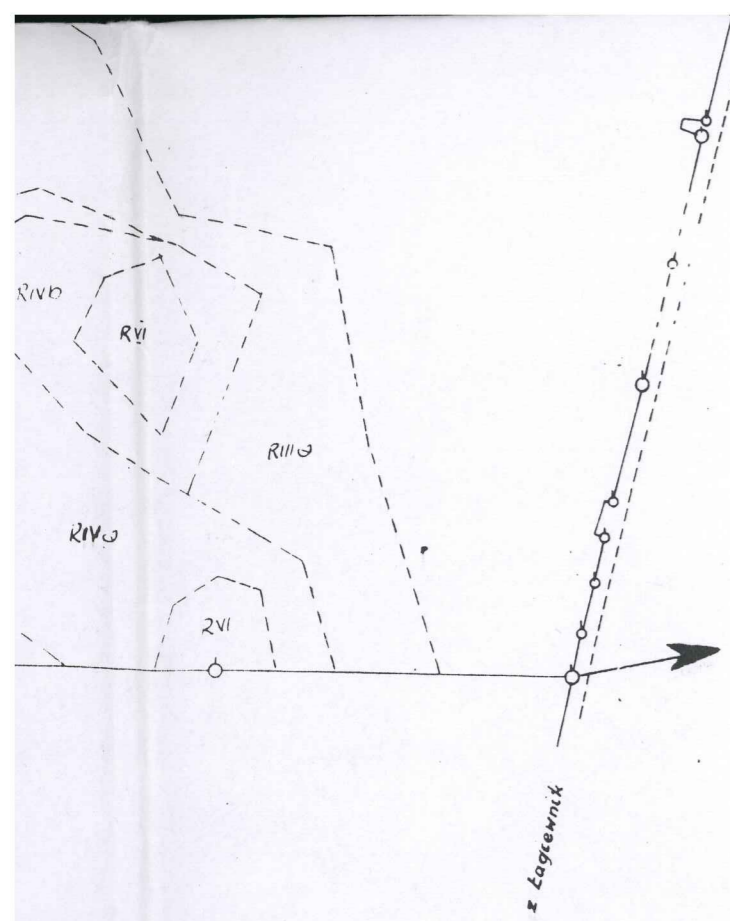
Powierzchnia

Województwo: wrocławskie  
Gmina : JORDANÓW  
Obręb : JANÓWEK

Przebieg



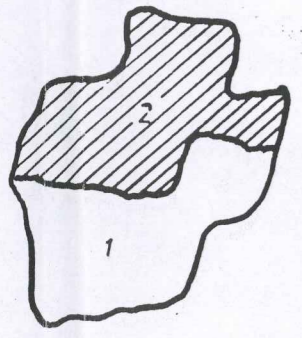




eczna

Reprodukcję wydano w ramach  
zgłoszenia roboty geodezyjnej.  
Dz. nr 24/51  
**WOJEWÓDZKIE BIURO GEODEZJI  
I TERENÓW ROLNYCH**  
WE WROCŁAWIU  
**REJONOWY ODDZIAŁ**  
ul. Ząbkowicka 11a ☎ 21-971 w.  
**57-100 STRZELIN**

Przebieg arkuszy



**WOJEWÓDZKIE BIURO GEODEZJI I TERENÓW ROLNYCH**  
we Wrocławiu  
**REJONOWY ODDZIAŁ W STRZELINIE**

Kierownik Biura  
data  
Inspektor  
data  
l. ks. zam.

Matryca sporządzona metoda, fotoreprodukcyjna, w W.B.G. i T.R. w 1981 r.  
z mapy ewidencyjnej wykonanej w 1955. roku.

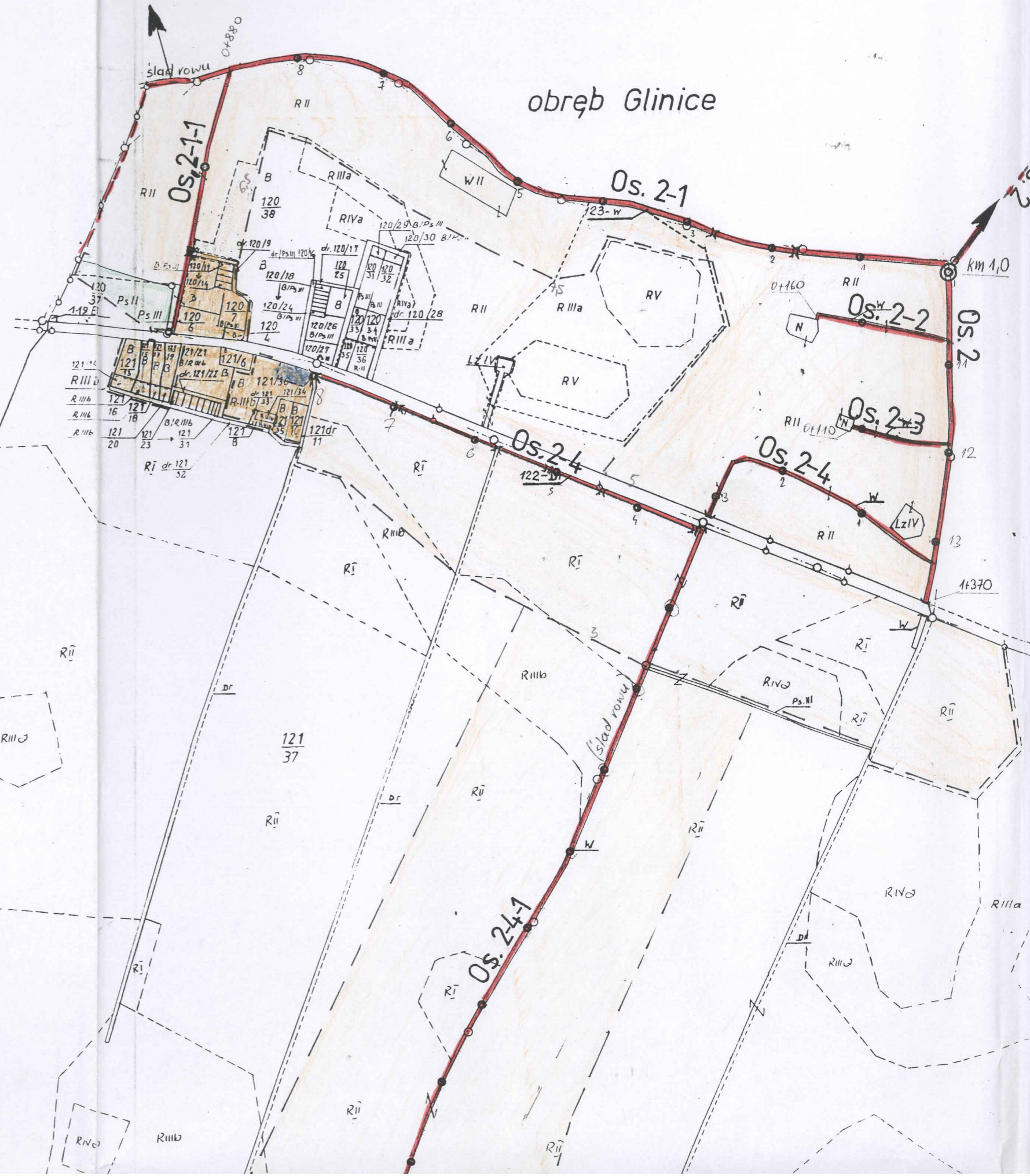
Dokonano porównania matrycy z rejestrem gminnym  
wynikłe rozbieżności ujednolicona



obręb Glinice

ze wsi Janówek

Arkusz 1

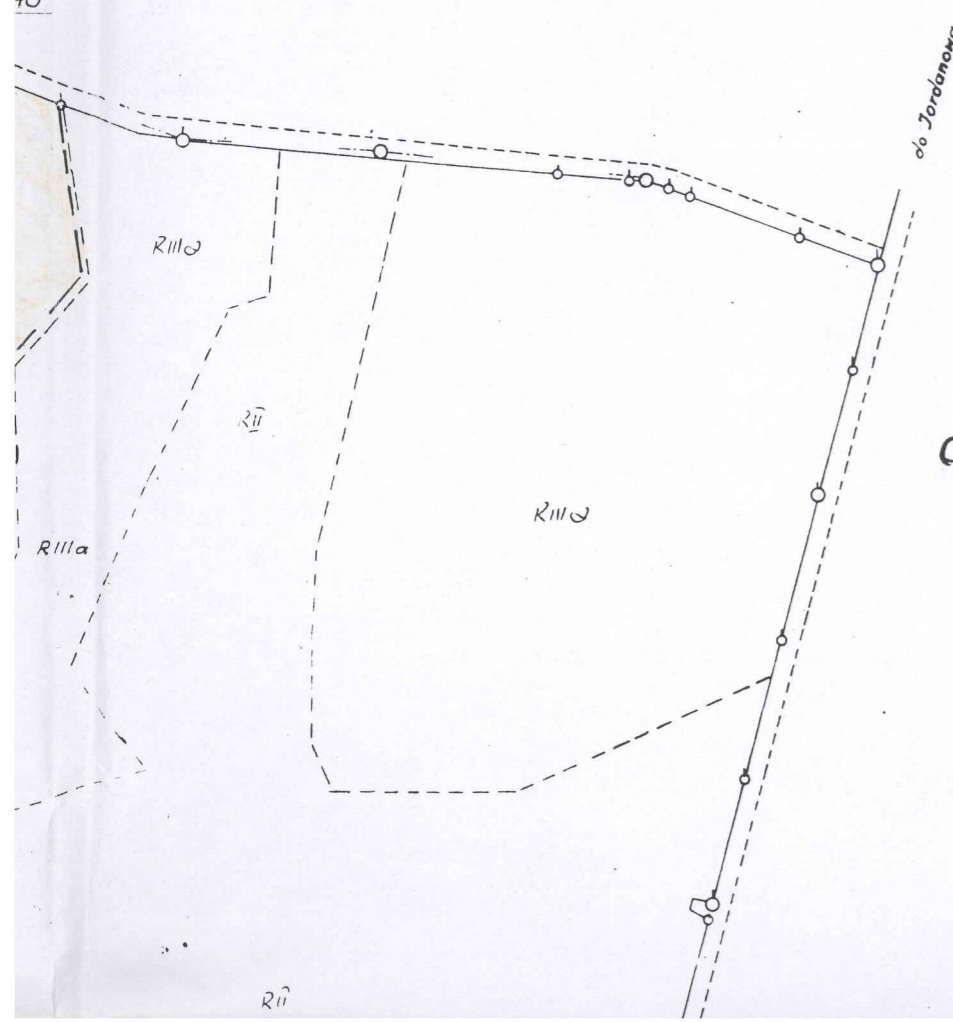






05.2  
m 1,0

70



obręb Jordanów Śl.